

Comité Départemental de Spéléologie du Jura

N° 317 NOVEMBRE 2025

Président : Jean-Pascal Grenier - 175 rue de l'Espérance, 39000 Lons-le-Saunier

e-mail : jean-pascal.grenier@cds39.fr

Rédaction : François Jacquier - 25 rue du Curé Marquis 39170 St-Lupicin - ☎ 03.84.42.17.87

e-mail : jacquier.francois@cds39.fr

Site Internet du CDS Jura : <https://cds39.fr/>

ASSEMBLÉE GÉNÉRALE du CDS-39

Elle se tiendra le **samedi 17 janvier 2026** à partir de 13H30
Au château d'Artois, commune de La Châtelaine (face à la Mairie).

Ordre du jour :

- Rapport moral 2025
- Bilan financier 2025
- Rapports des commissions 2025
- Projets des commissions pour 2026
- Organisation du rassemblement régional à Châtel-de-Joux en mars 2026
- Projet de budget pour 2026
- Questions diverses

Après les questions diverses, n'hésitez pas à proposer des communications ou diffusion de films ou photos d'exploration de l'année 2025. Nous prendrons le temps de diffuser.

Goûter offert par le CDS pendant l'AG et fondue pour clôturer la soirée.

VIE DU CDS

Compte-rendu de réunion du Conseil d'Administration

Vendredi 26 septembre

Châtelneuf – au domicile de Rémy Limagne

Séance débutée à 18h30.

Présents : Paul Cordier, Florent Tissot, Jean-Pascal Grenier, Eric David, Bruno Mischler, François Jacquier, Anne Gavand, Rémy Limagne.

Invité : Sylvain Collin.

Excusés : Guillaume Boiteux, Johan Badey, Cédric Le Gay, Pascal Léglise, Patrick Peloux, Michel Menin, Jean-Marie Blondeau.

Plainte Rivière de la Baume :

Aucune nouvelle pour l'instant dans l'attente d'une convocation du procureur. Quatre possibilités : abandon de la procédure, amende forfaitaire, transaction juridique ou procès au tribunal.

La Fédération recommande au CDS de ne pas s'impliquer dans cette affaire.

Notre comité doit, en revanche, mettre l'accent sur l'information auprès de ses membres. Les dates d'interdiction d'accès aux deux grottes de la Côte de la Baume apparaîtront sous la forme d'un encart bien visible dans le prochain CDS-Info (voir n°315-316).

Fondues sous terre à la grotte de Balerne :

Début juillet, le président du CDS a été interpellé par la DREAL à propos de dérangements de la tranquillité du site de la reculée de Balerne et de la grotte. Il s'avère que ces dérangements sont en lien avec un article de journal rapportant une sortie spéléo encadrée par un guide qui se parachevait par une dégustation d'une fondue souterraine. L'interlocuteur de la DREAL, chargé de mission pour les aires protégées, invoque les nuisances que cette pratique peut engendrer sur la faune cavernicole. Il cherchait également à connaître les guides concernés. Une requête assez surprenante quand on sait que le Bureau de moniteurs NOA Guides était clairement nommé dans l'article de journal ?

Le guide en question, interrogé deux mois plus tard, assure qu'il n'a jamais été contacté par la DREAL, la "prestation fondue" a toutefois été retirée après une remontée d'information de la part de l'Office du Tourisme de Champagnole.

À noter que le CDS avait pris les devants depuis 2019 en apposant un panneau sur la vire d'accès où

sont rappelées les principales règles de protection de l'environnement (faucons et chiroptères).

Gestion Borne aux Cassots :

Durant l'été 2025 plusieurs incivilités et non-respects des procédures d'accès ont été constatées :

- Cadenas cassés (dernier en date le 4 octobre)
- Porte laissée ouverte pendant plusieurs jours.
- Visites par des non fédérés.
- Visites par des fédérés hors Jura mais sans demande du code.
- Fiches non remplies.

Autant de faits qui vont à l'encontre de la convention établie avec la commune et qui pourraient la remettre en cause en cas de litige. Le sujet est débattu sans toutefois aboutir sur une solution facile à mettre en place sans être trop fastidieuse et restrictive pour les utilisateurs jurassiens.

Cet été, les passages de Sylvain Collin, qui gère la fréquentation cavité, furent suffisamment nombreux pour éviter des problèmes plus importants.

Le souci de fermeture du cadenas est évoqué avec suggestion d'agrandir l'espace qui permet de manœuvrer le cadenas pour pouvoir le refermer correctement.

Autre débat : faut-il refermer ou non le cadenas derrière soi lors d'une visite ?

Laisser la porte ouverte peut inciter des non-spéléos à pénétrer dans la grotte, au risque de les enfermer en ressortant. Le prochain CDS-Info rappellera donc cette consigne.

Commission Enseignement :

La sortie collective en Côte d'Or reste une réussite malgré quelques péripéties inhérentes à l'organisation de plusieurs groupes lors d'une même traversée dans un réseau complexe. Des leçons à retenir !

Paulo propose d'organiser une autre sortie du même type dans les Bauges d'ici la fin de l'année, il propose le gouffre Fitoja-express avec sa fameuse salle.

Rémy rappelle la tenue du stage CDS-39 qui se tiendra en Ardèche du 18 au 25 octobre.

Commission environnement / scientifique :

Lynx : Plusieurs dépouilles de ces animaux emblématiques des forêts jurassiennes ont été découvertes dernièrement en fond de gouffres. Ce constat a attiré l'attention à la fois de l'OFB et de l'association « Pôle Grands Prédateurs ». Cette dernière sollicite un rapprochement PGP / spéléos avec échanges d'informations. Une rencontre devrait avoir lieu à la mi-novembre.

Autre rencontre prévue cette fois avec l'OFB en forêt de la Fresse pour constatation et enquête suite à la découverte du dernier squelette de lynx.

Grotte de la Doye « C » (Les Nans) : La reprise des explorations avec étude du gisement paléontologique incite à s'orienter vers une démarche de protection du site. Des contacts avec la municipalité des Nans sont très favorables à cette démarche. Le Service Régional d'Archéologie ainsi que les Universités de Besançon et Dijon (Chrono-Environnement) sont prêtes à soutenir et accompagner une procédure de protection du type Géotope.

Après contact avec les universitaires, l'idée de lancer les bases d'un inventaire de la faune quaternaire sur l'arc jurassien est en discussion. Du fait de leurs découvertes les spéléos y seraient très impliqués.

Life-Miniptères : Ce projet tombe à l'eau pour le CDS dans la mesure où, à l'échelon national, la Fédération Française de Spéléologie, à force de contraintes et réduction des budgets alloués, a renoncé.

Relations extérieures : À noter plusieurs contacts et actions communes avec quelques associations naturalistes : Bourgogne Franche-Comté Nature, 24 Heures naturalistes, Pôle Grands Prédateurs. Relations étroites également avec l'Association "La Joux Vie et Patrimoine" à propos du projet de parc éolien sur la Basse Joux.

Commission Secours :

Conseillers Techniques : Le stage CT de Jean-Marie Blondeau a été validé. Celui-ci rejoint donc à part entière le staff des Conseillers Techniques du SSF39. Avis favorable du CA.

Exercice secours à la Baume à Bélard : Bonne participation et résultats à la hauteur. À noter la mise en œuvre d'une nouveauté technique révolutionnaire dans le domaine des communications : la mise en service du Dataphone SSF a permis d'établir des liaisons vidéo / internet et phonie extérieures depuis le fond du gouffre. Ceci a été complété par la mise en œuvre d'une antenne satellite Starlink du SSF National pour palier à un réseau 4-5G faible.

En parallèle, avec les collègues de l'ADRASEC-39 présents, nous avons établi une interconnexion entre la ligne téléphonique SPL et leur réseau radio permettant des échanges directs entre les sauveteurs sous terre et les CTDS/1 au PC.

Stages : Beaucoup de stagiaires cette année dans différents domaines des secours.

Comité Technique : Une réunion du COTECH est prévue pour le 6 décembre.

Commission Fichier :

Sujet non abordé en l'absence du responsable.

À noter le suivi mensuel par Bruno des mises à jour réalisées dans Base Karst pour le Jura. Transmission sur le mailing « co-fichiers ».

Commission Canyon :

Sujet non abordé en l'absence du responsable.

À noter la finalisation et transmission du plan secours pour le canyon de Coiserette.

Sujets divers :

- **Congrès Régional** : à l'occasion de son Assemblée Générale le Comité Régional Bourgogne Franche-Comté tiendra son congrès les 14 et 15 mars 2026 dans le Jura, à Châtel-de-Joux au centre AVEL. Des visites de cavités sont prévues ainsi que des conférences et la venue d'exposants de matériel. Une visite du site de l'AVEL est prévue prochainement en vue de l'organisation.

Un appel est fait auprès des Jurassiens pour la bonne mise en place de l'événement.

- **Hommage à Jean-Claude Frachon** : Le 26 octobre marquera le vingtième anniversaire du décès du Frach', figure incontournable de la spéléo jurassienne. À l'origine de la création de notre Comité Départemental, de CDS-Info et de bien d'autres composantes de notre actuelle fédération, nous nous devons de marquer cette date. Un rassemblement est d'abord prévu le dimanche 26 au cimetière de Lons-le-Saunier, dans un deuxième temps une exposition photos et documents se tiendra pendant le congrès du Comité Régional en mars 2026.

- Communication du CDS39

Proposition par le président de relancer une publication papier, plus de 20 ans après la dernière publication du CDS39, en regroupant dans un même ouvrage, à la manière de la publication des « Belles du Doubs », une cinquantaine de cavités et canyons représentatifs du Jura.

Appel aux bonnes volontés pour un groupe de travail autour de ce projet.

Le Secrétaire de séance : François Jacquier

Consignes cadenas BAC

Comme évoqué dans le compte-rendu qui précède, il est impératif de rappeler aux visiteurs de la Borne aux Cassots de refermer le cadenas derrière eux, ceci afin d'éviter des intrusions non contrôlées pendant leur visite.

Cette formalité implique que tous les membres du groupe connaissent le code en cas de retour fractionné.

Rappel :

- Le cadenas doit être manipulé avec les mains propres.
- Les chiffres du cadenas doivent être lisibles depuis l'extérieur quand la porte est fermée.

À la mémoire du capitaine Paf...(*)



26 octobre 2025 : vingtième anniversaire de la disparition de Jean-Claude Frachon. Une date qui ne pouvait pas passer à la trappe, au moins pour ceux qui l'ont côtoyé et ont tant appris à ses côtés.

Pluie et rafales de vent, mais cinq verres de Savagnin alignés sur une pierre tombale. On ne t'a pas oublié !

(*) "Le capitaine Paf", tout le monde ne connaît pas... C'est un jeu de beuverie où le Frach' était passé maître, il n'avait pas son pareil pour faire rouler sous la table ceux qui prétendaient le défier. Que ceux qui se reconnaissent lèvent la main !

ACTIVITES DES CLUBS

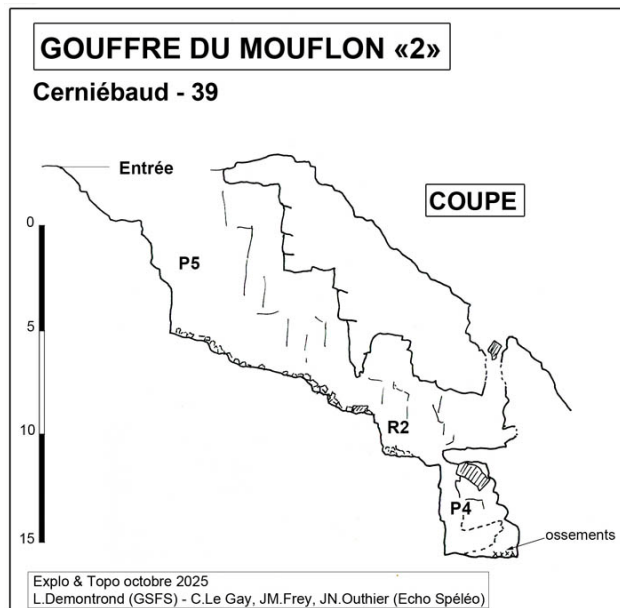
Echo Spéléo

Gouffre du Mouflon "2"

Cne : Cerniébaud

C.L x : 889,94 – y : 2199,06 – z : 1134 m

Décidément, il reste beaucoup de cavités à inventorier dans la Haute-Joux. Pour preuve, nos collègues du GSFS (Doubs) ont de nouveau découvert un gouffre en bordure de massif.



Une belle entrée de 6 x 3 m, une étroiture vite calibrée vers – 10 et une fin sur sol plat vers – 15 m.

Pour l'anecdote : seulement à 10 m du bord de la route.

Jean-Noel Outhier

Gouffre de la Vieille Herbe (Doubs)

Du neuf en 2025 !

Club Echo Spéléo (39)

Topo : J.M. Frey et J.N. Outhier participants : Cédric Le Gay et Pierre Devère, Alban Estor (SC Lédonien)

Ce gouffre est situé dans le Doubs, vers l'Hôpital-du-Grosbois .

Coordonnées : X = 895.62 Y=2250.16 Z=572 m

UTM 32 : 47.18544 N et 6.23891 E

Les découvertes précédentes sont menées en 1988 par les Dijonnais qui trouvent une suite au-delà des grands puits d'entrée, avec une descente quasi directe vers le terminus à -150m. En 1989 notre groupe explore à son tour la cavité et découvre, après deux escalades vers -110m, une autre branche topographique jusqu' au siphon terminal actuel.

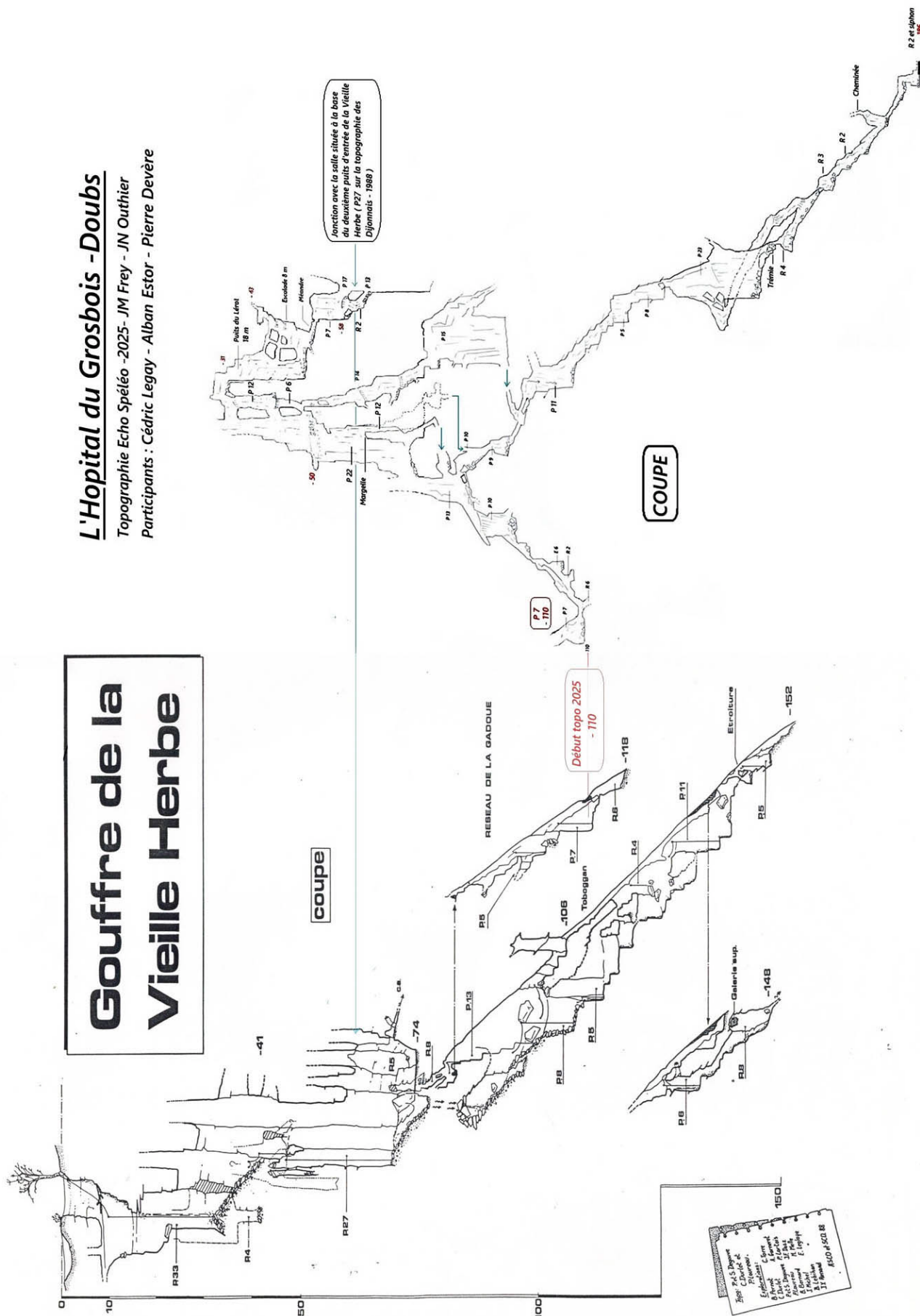
Et cette année 2025 nous avons inventorié une nouvelle série de cheminées et puits, développée au-dessus et en parallèle du réseau connu.

Motivé par de nouvelles recrues, le club profite de journées plus sèches en février dernier pour faire une

L'Hopital du Grosbois -Doubs

Topographie Echo Spéléo -2025- JM Frey - JN Outhier

Participants : Cédric Legay - Alban Estor - Pierre Devère



sortie à caractère sportif dans ce gouffre un peu oublié.

La cavité est moins humide ou argileuse que prévu, cela nous permet de chercher durant notre cheminement les indices d'une éventuelle suite. Les techniques d'exploration ont bien changé en 36 ans, et nous scrutons toutes ces cheminées vues en pointillés sur les topo !

Et comme nos agendas de retraités nous accordent bien du temps, la décision est vite prise d'actualiser la topo au Disto et de commencer les escalades ; nous y passerons finalement une quinzaine de séances sur les six mois suivants.

Après quelques aménagements du parcours classique vu le chantier prévu, nous passons au point bas à -110 m pour démarrer les escalades vers -80 m. Il nous faudra six séances pour remonter cette continuité de cheminées peu arrosées et rapidement propres, et arriver jusqu'à -30m sous l'entrée du gouffre. Durant cette ascension il nous faut aménager par deux fois des paliers d'où partent d'autres puits qui rejoignent le réseau connu en trois points différents.

Dans les premières longueurs nous croisons quelques spits et un anneau bien rouillé, traces d'un début d'escalade à l'époque. À ce stade la topo se complique sérieusement, et le report de ces nouveaux volumes finira en un joli casse-tête pour notre dessinateur !

Au sommet de la dernière escalade, une diaclase facile nous ramène en direction des grands puits d'entrée. Elle se continue par un puits avec d'étranges agglomérats en forme de corne ; à sa base gît un lérot, un peu plus loin une mousse verte met une note de couleur à ce décor minéral.

Suit un méandre bien serré qui nous a fait hésiter un temps, mais le léger courant d'air perçu nous force à l'élargir pour progresser : un puits court nous amène dans un effondrement spacieux, avec plusieurs départs. Pas au bout de nos surprises, nous tombons sur un amarrage fait d'une corde de jardinage rouge, au bord d'un vaste puits, équipant probablement un rappel d'époque. Une fois descendus à notre tour, nous retrouvons les grands volumes de la base des

puits d'entrée, et le dernier report de la topo est tout à fait correct !

Voilà, la boucle est faite sur ce nouveau parcours, très aérien, propre et plutôt sec.

Il nous semble propice à un parfait parcours école, en partant par exemple à deux équipes qui se croisent ; ou en aller-retour en démarrant par la remontée des trois derniers puits, car nous avons laissé l'équipement en place dans ce but, et de ce côté seulement.

Avis aux amateurs, il reste à fouiller au-dessus du puits du Lérot dans une zone un peu fracassée ; et une autre belle cheminée à grimper juste avant le ressaut vers le siphon terminal.

Remarque : pour avoir une topo plus lisible, une partie du réseau découvert en 1989 n'est pas reportée sur le plan, de la base de l'Escalade du 10m au P23 de la zone terminale, en passant par un P6, P25 et P5.

Bibliographie :

- *Société d'Histoire Naturelle du Doubs n°49-1938*
p.121 à 123 – Charles Domergue

- *Sous le Plancher* 1989, n°4, page 29

- *Sous le plancher* 1994, n°9, page 46

Jean-Marc Frey, Jean-Noël Outhier

Repérage à la Borne aux Cassots

Secteur "Salle Angoulême": Nous reprenons les relevés topographiques depuis le collecteur jusqu'en haut de la "salle Angoulême".

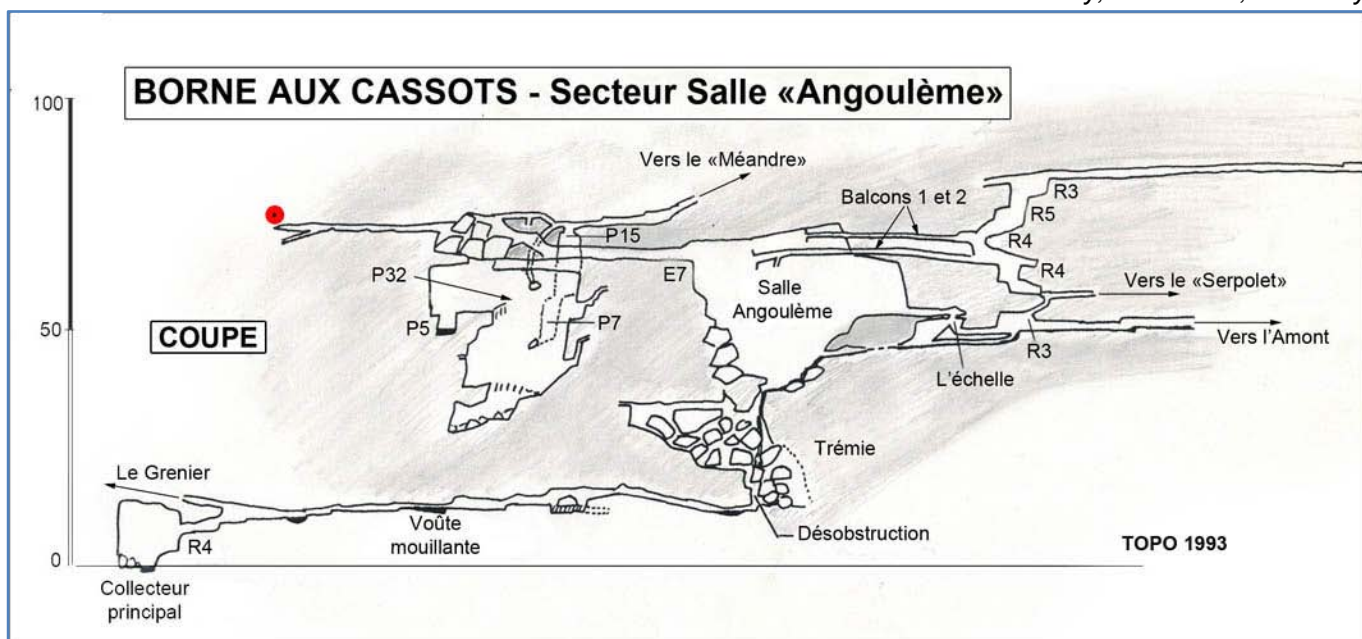
De là, nous continuons après l'escalade de 7 m en direction du P32 que nous délaissions pour continuer tout droit jusqu'au terminus. Dans le même temps, nous réalisons le cheminement extérieur depuis l'entrée de la Borne jusqu'au fond de la grotte des Deux Bouchons.

Nous obtenons les résultats suivants :

- Les 2 points concernés sont, à quelques mètres près, à la même altitude, ce qui est une bonne chose.
- Les 2 points sont distants d'environ 300 m, ce qui est nettement moins motivant !

Participants : JM.Frey, C.Legay, JN. Outhier, pour Echo spéléo - Octobre 2025.

JM.Frey, JN.Outhier, C.Le Gay



S.C.S.C - S.C.J**Le gouffre de la Paroi**

Cne : Fraroz

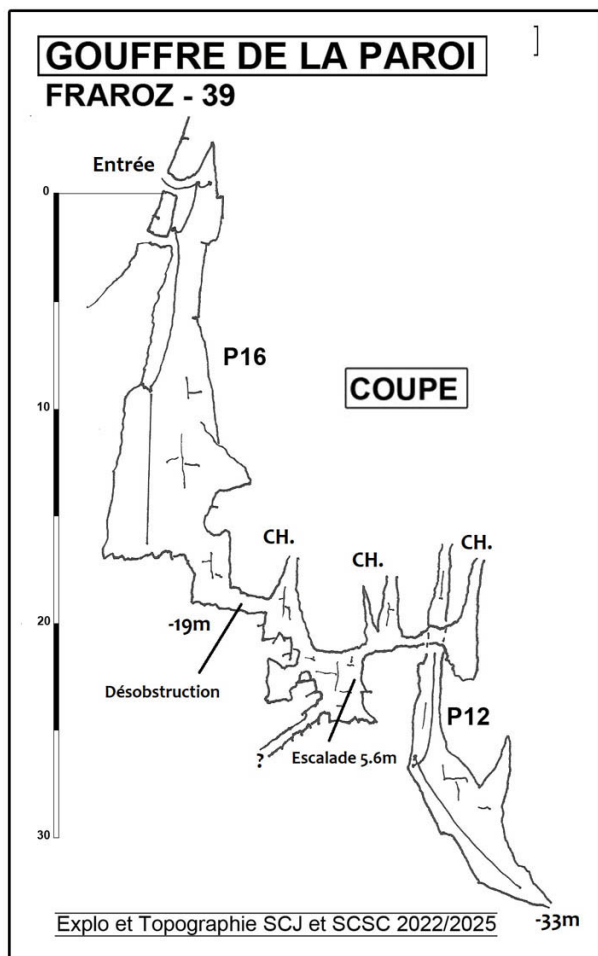
C.L x : 887,91– y : 2197,55– z : 1035 m

CDS-Info 303/305 de novembre 2023 faisait écho de la découverte récente (SCJ - SCSC) de ce gouffre en cours d'exploration. Deux ans plus tard la topographie est achevée et il est temps de porter ce gouffre à la connaissance de la communauté spéléo.

L'entrée a été découverte fortuitement à quelques centaines de mètres sur la gauche de la carrière qui sert de parking pour la Favière. Comme son nom l'indique, il s'ouvre aux pieds des grandes dalles rocheuses quasi verticales qui caractérisent le flanc ouest de la Haute-Joux.

L'entrée s'apparente à une lucarne dans la paroi et débouche immédiatement au sommet d'une verticale de 16 m. Ce puits, étroit au départ, prend rapidement du volume à sa base. Un ressaut de 2 m mène devant un passage bas assez court qui débouche au sommet d'une petite salle ébouleuse. Une escalade de 5 m donne accès à un nouveau passage étroit qui conduit à un dernier puits de 12 m. Le fond est colmaté par un bouchon d'argile qui laisse peu d'espoir de suite. Quelques cheminées jalonnent le parcours final et seront prochainement remontées.

Cavité tectonique très marquée par la fracturation et le pendage avec toutefois quelques formes d'érosion karstique.

François Jacquier**COMMISSION ENVIRONNEMENT****Réunion avec le "Pôle Grands Prédateurs"**

Les dernières découvertes de squelettes de lynx en fonds de gouffres ont éveillé l'intérêt de l'association "Pôle Grands Prédateurs" qui a sollicité un rapprochement avec le milieu spéléo, avec pour objectif la répression des actes de braconnage.

Une réunion s'est tenue le samedi 15 novembre dans leurs locaux à Lons-le-Saunier (JP.Grenier, F.Jacquier, F.Tissot pour le CDS). Un premier contact qui a permis de mieux se connaître et d'exposer les problématiques de chaque partie.

- Pour le PGP : la prise en compte de plus de 2000 cavités sur le département, un constat qui rend totalement illusoire une surveillance efficace.

- Pour les spéléos : la méconnaissance anatomique de la plupart des pratiquants pour identifier à coup sûr un lynx ou un loup parmi les quantités d'ossements présents au fond des gouffres.

Concernant ce dernier point, une séance commune de formation est peut-être envisageable.

*François Jacquier***"La nature, la nuit"**

À l'occasion des rencontres Bourgogne Franche-Comté Nature sur la thématique de « La nature, la nuit », les 19 et 20 septembre, à Besançon, le GIPEK, le GEB et le CDS39 ont présenté un stand et une conférence pour mettre en valeur la biospéléologie et, plus précisément, la faune cavernicole en Franche-Comté. Une belle vitrine pour nos actions scientifiques et nos travaux publiés lors des inventaires biospéléologiques de ces dernières années.



L'occasion aussi de montrer, auprès d'un public de naturalistes professionnels ou amateurs, cette facette méconnue de la spéléologie, la présence d'une vie animale spécialisée dans le milieu souterrain.

Quelques photos du CDS39 ont pu être valorisées pour le stand et ont suscité l'émerveillement et la curiosité de quelques visiteurs.

Pour le GEB : Bernard et Josiane Lips

Pour le GIPEK : Stéphane Guignard, Jean-Pierre Villegas et Jean-Pascal Grenier

Pour le CDS39 : Jean-Pascal Grenier

Comptages chauves-souris sur 15 hivers entre 2011 et 2025

Depuis 15 hivers, le CDS39 suit et recense les chauves-souris en hibernation dans les cavités du département du Jura.

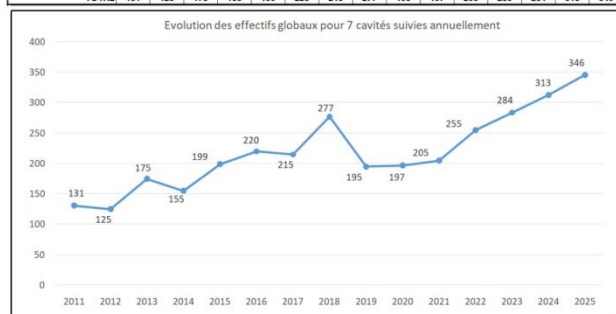
Certaines cavités sont suivies chaque année ce qui permet d'avoir des tendances dans la continuité.

J'ai retenu 7 cavités pour réaliser ces tendances sur 15 ans. Ces cavités, situées entre 300 et 800 mètres d'altitude en différentes régions du Jura, en anonymat dans le tableau pour la confidentialité des informations, ne possèdent pas de colonies importantes et offrent un gîte d'hibernation propice pour une dizaine d'espèces différentes.

Parmi ces espèces, classiquement pour la Franche-Comté, les plus fréquentes sont le Petit rhinolophe, le Grand rhinolophe et le Murin à oreilles échancrées.

Cavités en suivi annuel pendant 15 ans

Cavités	Communes	2011	2012	2013	2014	2015	2016	2017	2018	2019	2020	2021	2022	2023	2024	2025
A	Z	29	21	30	25	38	55	44	97	47	38	34	81	66	68	95
B	Y	30	32	33	26	32	31	38	37	35	46	48	54	61	82	80
C	X	12	20	26	27	28	36	36	40	26	15	20	22	33	30	31
D	W	29	20	39	38	49	47	43	38	40	44	52	43	59	55	40
E	V	18	25	29	21	29	23	30	35	25	21	22	23	29	33	49
F	U	8	5	9	10	10	14	10	12	16	11	14	18	18	24	19
G	T	5	2	9	8	15	14	14	16	10	17	18	18	19	21	32
TOTAL		131	125	175	155	199	220	215	277	195	197	205	255	284	313	346



La tendance globale, sur un continuum temporel, c'est une augmentation des effectifs, avec une hausse régulière ces 5 derniers hivers.



Les effectifs par espèces sont plus difficiles à analyser car il faudrait plus de cavités de référence pour pouvoir confirmer des tendances. Néanmoins, les 3 espèces le plus souvent contactées - Petits rhinolophes, Grands rhinolophes et Murins à oreilles échancrées - sont en augmentation régulière d'effectifs et gardent une fréquence de présence toujours forte,

notamment le Petit rhinolophe capable de s'adapter à toutes les cavités et présent même à plus de 1200 mètres d'altitude.

Ainsi, au cours de 15 hivers, 170 cavités ont fait l'objet d'au moins 1 comptage.

- 150 cavités abritent au moins 1 Petit rhinolophe soit 88,2 % des cavités.
- 91 cavités abritent au moins 1 Grand rhinolophe soit 53,5 % des cavités.
- 38 cavités abritent au moins 1 Murin à oreilles échancrées soit 22,3 % des cavités.

N'hésitez pas à me contacter si vous souhaitez vous familiariser avec les comptages de chauves-souris. C'est une autre manière de pratiquer la spéléologie.

Jean-Pascal Grenier

COMMISSION SECOURS

Réunion de la Commission

29 août 2025 à Montadroit

Nous nous retrouvons à 4 seulement pour faire un balayage de l'ensemble des sujets d'actualité de la commission. Sont abordés notamment :

- Le retour d'expérience de l'exercice régional plonge au Gour Bleu.
- La validation de l'année probatoire de Jean-Marie Blondeau en tant que Conseiller Technique stagiaire.
- La préparation de l'exercice à la Baume à Bélard.
- Le point sur la participation des Jurassiens aux stages nationaux.
- Préparation de la rencontre en Préfecture.
- Point sur les cavités conventionnées (sécurisations, accès, lignes téléphoniques...).
- Demande de subvention 2026.
- Point sur le budget et matériel à remplacer ou acquérir.

Exercice Départemental - Baume à Bélard

14 septembre 2025 – Arsure-Arsurette



Malgré une année déjà bien remplie, les sauveteurs du département ont été nombreux à répondre présents à l'invitation de cet exercice, merci à eux - 21 Jurassiens et 1 Doubiste de 6 clubs différents participent à l'opération.

Les objectifs de cette journée, sont de réaliser une évacuation technique en milieu vertical, mettre en place une chaîne de communication complexe avec notamment la participation de l'ADRASEC pour la partie extérieure et de mettre en œuvre toutes les spécialités du SSF en assurant la coordination entre les équipes.

La cavité ayant été équipée en progression auparavant, le matin est consacré à l'engagement de l'ASV, des transmissions et des équipes techniques pour que tout soit prêt pour l'évacuation en début d'après-midi. Pour la première fois dans le Jura, on a pu assister à la mise en œuvre des dataphones et à la remontée d'images vidéo notamment avec le bilan ASV en visio. Notre président de CDS nous rejoint à la mi-journée pour endosser le rôle de victime et profiter pleinement de la remontée des puits en civière.



Le fait d'être sensiblement en sous-effectif par rapport à l'objectif défini a prouvé une fois de plus l'efficacité de nos équipes.

Le matériel utilisé était adapté aux besoins et les nouveaux outils particulièrement appréciés (Mini-trac, pro-trac, poulies à émerillons...)

Malgré qu'elle soit technique, l'évacuation s'est déroulée d'une manière très fluide.

La prise en charge d'une victime fatiguée par une équipe ASV réduite a été très formatrice également surtout en ce qui concerne le choix du matériel à emporter.

La journée se termine par un moment convivial autour d'une soupe bien chaude et des agapes appréciées de tous.

Réunion en Préfecture

1^{er} octobre 2025

Suite au changement de Préfet, de Directeur de Cabinet et de responsable des sécurités à la Préfecture du Jura, nous avons sollicité et obtenu une entrevue afin de faire connaissance et de présenter le SSF-39, son mode de fonctionnement et ses attentes.

On se déplace en force (Jean-Marie, Éric et Denis) pour une entrevue cordiale avec Monsieur le Préfet qui a duré un peu plus d'une heure dans son bureau. Hormis les problématiques directement liées au secours sont abordés les sujets environnementaux, accès aux cavités, financement, grottes aménagées ...

Journée SSF

Samedi 6 décembre 2025

Afin de clôturer une année bien remplie, comme l'an passé, le SSF-39 organise une journée conviviale le samedi 06 décembre au local matériel à Montadroit, à partir de 9h pour le café d'accueil offert par le SSF.

Nous constituerons ensuite plusieurs groupes de travail en fonction du souhait des participants sur les thèmes de la gestion, ASV, transmission, technique, désobstruction, gaz et ventilation, matériel... Rotation possible dans les groupes, les repas du midi et du soir seront offerts par le SSF-39, une convocation détaillée vous sera adressée prochainement.

Denis Millet

