



Feuille de liaison du Comité Départemental de Spéléologie du Jura N° 245 - NOVEMBRE 2013

Président : Rémy LIMAGNE - 54 route de Pont de la Chauz 39300 Châtelneuf - ☎ 03.84.51.62.08
e-mail : r.limagne@gmail.com
Rédaction : François JACQUIER - 25 rue du Curé Marquis 39170 St-Lupicin - ☎ 03.84.42.17.87
e-mail : jacquier.francois@wanadoo.fr
Site Internet du CDS Jura : <http://cgs39.ffspeleo.fr/>

VIE DU CDS

Réunion Comité Directeur

Chatelneuf - Samedi 30 novembre

Présents : Rémy Limagne, Benoit Prioul, Wim Cuyvers, Pascal Leglise, Dominique Guyétand, François Jacquier.

Journée sensibilisation à la protection du karst

Rémy fait un rapide compte-rendu de la journée qui s'est tenue à Chalain suite à la demande de France Nature Environnement Franche-Comté. Bilan satisfaisant avec une trentaine de participants dont une bonne proportion d'élus.

(Voir le compte-rendu de Michel Menin sur cette journée en page 2)

Journée Nationale de la Spéléo :

Avec plus d'une centaine de visiteurs le bilan est globalement positif malgré une météo catastrophique qui a limité l'itinéraire prévu dans la cavité. A noter l'attraction créée par la tyrolienne, dans la mesure du possible, cette activité annexe est à retenir lors des prochaines Journées de la Spéléo.

Le principal intérêt de cette journée aura été d'ouvrir une brèche dans les interdictions d'accès à la grotte de Gomèse.

Agrément protection Environnement :

En date du 17 octobre la Préfecture accuse réception de notre dossier en spécifiant toutefois : « Agrément réputé refusé si pas de réponse dans un délai de six mois à compter de la réception. ». Il faudra donc attendre avril 2014 pour être définitivement fixés...

Convention Coudrier : Après plusieurs échanges entre le CDS, le CARS et la Fédération, le texte

ASSEMBLÉE GENERALE du CDS - 39

**Samedi 11 janvier 2014
à partir de 14 h.
à la Maison Familiale et
Rurale de Chalain**

Apéritif offert par le CDS
Suivi d'un repas festif : 12 euros
sur réservation
avant le mercredi 8 janvier auprès de
Rémy Limagne ou François Jacquier

définitif de cette convention n'est toujours pas établi malgré plusieurs propositions et demandes de modifications.

Rémy rappelle que ce type de convention constitue un simple cadre juridique dans lequel l'assurance fédérale décharge le propriétaire (la commune dans ce cas) de sa responsabilité civile liée aux activités sur le site.

Le CDS rejette en particulier l'idée d'y faire apparaître le nom des inventeurs (clubs ou individuels) ainsi qu'un quelconque règlement d'accès, ce dernier devant être établi ultérieurement par un Comité de Gestion.

Après consultation, la proposition du CARS d'étendre cette convention à l'ensemble du secteur est rejetée unanimement par le Comité Directeur du CDS.

Les problématiques liées à cette convention seront soumises à l'Assemblée Générale qui fixera les conditions pour la poursuite ou non de cette procédure.

CDESI : Une réunion est prévue au Conseil Général le lundi 2 décembre, elle portera essentiellement sur les problématiques liées aux accès des sites de canyoning sur le département. Dominique Guyétand et Benoit Prioul doivent y représenter le CDS.

(Voir le compte-rendu de Dominique Guyétand en page 3)

Finances : Les perspectives financières à venir ne s'annoncent pas très brillantes. Le fructueux stage

C
D
S

I
N
F
O
39

de février 2013 n'aura pas lieu l'année prochaine et parallèlement les subventions vont connaître des baisses conséquentes.

Le CDS va devoir s'orienter vers d'autres sources de revenus afin de maintenir ses activités et ses actions. Plusieurs possibilités sont évoquées :

- Demander une participation financière aux utilisateurs de la tyrolienne des JNS.
- Réalisation et vente d'une série de cartes postales à partir des photos de l'expo.
- Participation à l'organisation des « Débousolades » avec la tenue d'un stand de vente de boissons, sandwiches ou autres.

Ces diverses propositions seront soumises lors de l'Assemblée Générale avec un appel aux volontaires...

Informations et projets divers :

- Le Comité répond favorablement à la demande de Mickael Rabin (étudiant en géologie et membre du club LAGAF) pour accéder au listing des pointages cavités du CDS afin d'étayer sa future thèse.

- Après son pompage fin août à la Foulotière (Jouhe) la Commission Pompage du CDS-25 envisage de tenter la même opération au Gour Bleu, au fond de la reculée de Chalain. Le Comité n'y voit pas d'objection majeure mais reste prudent quant à la période choisie, le site étant inabordable en été.

- En juin 2014, le CDS du Doubs organise le 46ème Congrès National qui se déroulera à l'Isle-sur-le-Doubs.

Pour 2015 Rémy propose que le CDS-39 organise les journées de l'Association Française de Karstologie (AFK) à Chalain. Ces journées pourraient être baptisées « Journées Jean-Claude Frachon » marquant ainsi le dixième anniversaire de sa disparition.

François Jacquier

Journée de formation « Découverte des milieux karstiques »

Courant septembre, le CDS avait été sollicité par Catherine Bahl, animatrice de France Nature Environnement Franche-Comté pour participer à l'animation d'une journée de sensibilisation des élus locaux et responsables d'associations sur les milieux karstiques, et plus particulièrement sur le bassin amont de la rivière d'Ain.



Nous nous devons de répondre favorablement à une telle demande, et, comme notre président je me suis porté volontaire pour cette mission, puisque très disponible pour la préparer.

Mission qui demanda toutefois un joli travail de montage d'un diaporama Powerpoint par Rémy, quelques déplacements en réunions et repérages afin de présenter quelque chose d'intéressant aux auditeurs.

C'est le samedi 16 novembre à la Maison Familiale Rurale de Doucier qu'organisateur, animateurs du Contrat de Rivière Ain amont, intervenants et auditeurs se retrouvent pour la présentation par Rémy d'un diaporama instructif et passionnant présenté avec un peu d'humour parfois (déjà avec en titre : Le Jura : Une montagne « jeune » et déjà pleine de trous !) ce qui évita que ce cours soit fastidieux.

Des débats s'en suivirent, très animés sur la protection des eaux.

Il fallut à un moment insister pour revenir au sujet quand le débat dévia et s'éternisa sur les forages pétroliers.

Vers 11 h Tout le monde part en bus pour un circuit que je vais guider vers des phénomènes karstiques du plateau de Loulle : Source du Gour Bleu, Lésine de Prévalot, vallée sèche, Lapiaz de Loulle auprès duquel nous pique-niquons, Perte des Aigres et petit gouffre à côté, et nous achevons par la visite de la station d'épuration par lagunage de Denezières.



A 16 h nous revenons à Doucier où Michel Balland Président du Comité de Rivière Ain Amont nous présente le Contrat de Rivière avec ses projets et actions déjà réalisées.

Trente personnes dont plusieurs élus municipaux ont suivi cette journée. Les organisateurs ont eu de nombreux retours d'expressions de satisfactions, et envisagent clairement de poursuivre des formations sur ce thème.

Une session plus modeste avait eu lieu le 19 octobre à La Châtelaine. Il faut que le CDS s'implique chaque fois dans ce genre d'action, à la fois pour sensibiliser le monde à la protection du milieu souterrain, et aussi faire connaître un des côtés utiles de la spéléologie.

Michel Menin

Réunion C.D.E.S.I

Lundi 2 décembre, dans les locaux du conseil Général à Lons le Saunier, se tenait la première réunion de mise en place de la CDESI (Commission Départementale des Espaces, Sites et Itinéraires), à propos cette fois du Canyon. Lors de cette assemblée, composée de 14 personnes, le CDS 39 était représenté par Benoit Prioul et Dominique Guyétand (commission canyon). Outre des représentants de « jeunesse et sport » et du CG, se trouvaient également des professionnels du guidage, des secours, ainsi que le représentant de la FFME, fédération délégitrice pour le canyon. La séance était dirigée par Emmanuelle Sana, chef de projet sport et nature au CG. Le but de cette commission est bien le développement de l'activité, et non pas comme par le passé, un tribunal où l'on se sentait à chaque fois sur le banc des accusés... Pour résumer les grandes lignes, disons que l'action de développement passe d'abord par l'établissement d'un fichier très précis des sites de pratique, travail quasiment terminé. Ensuite, ont été identifiés 5 canyons à problèmes (Coiserette, Grosdar, Vulvoz, Malvaux et Langouette), qui se trouvent être les plus fréquentés par les professionnels du guidage. Les difficultés rencontrées sont essentiellement liées au stationnement (Coiserette, Vulvoz, Malvaux) et à quelques soucis de responsabilité vis-à-vis des propriétaires. Une des pistes abordées serait le conventionnement des sites entre la FFME et les propriétaires et communes, mais cette fédération freine actuellement cette pratique pour des raisons juridique et financière... L'autre sujet brûlant abordé est l'entretien et le suivi des équipements des canyons. Le constat est fait que depuis toujours, ce sont les acteurs locaux (spéléos San-claudiens, co-canyon CDS) qui œuvrent bénévolement et avec des moyens limités. L'autre constat est qu'il est reconnu que les pros, malgré une énorme fréquentation, ne mettent que très rarement la main au portefeuille pour entretenir et sécuriser leur lieu de travail. Le CG semble disposé à un financement, mais pas tout seul. A ma demande, en précisant clairement que le système avait atteint depuis longtemps ses limites, j'ai évoqué la mise en place d'un «impôt révolutionnaire», sous la forme d'une cotisation annuelle des professionnels. Contre toute attente, cette proposition n'a pas été rejetée, et semble même être admise par les représentants des pros, même si sa mise en place ne va pas être simple.

La grosse difficulté de ce volet entretien, est l'identification de la structure pouvant conventionner et supporter la gestion des sites (FFME, FFS, CG, pros ?).

Un projet de comptage automatique des pratiquants devrait peut-être être installé, et une

demande de chiffrages du coût des entretiens à été évoquée, elle est nécessaire à la base de travail.

Pour mémoire, rappelons les chiffres du guidage dans le Jura : jusqu'à 15 compagnies, 20 000 clients, entre 700 et 800 000 euros de chiffre d'affaire... oui, vous lisez bien !

Autre sujet abordé : projet d'établissement d'une charte de bonne conduite (co-voiturage, stationnement, respect des riverains et autres usagés).

A été évoquée également la volonté de renégocier l'accès au canyon de l'Abîme, interdit depuis 1997 par arrêté municipal sous la pression d'EDF. A suivre !

Dominique Guyétand

ACTIVITES DES CLUBS

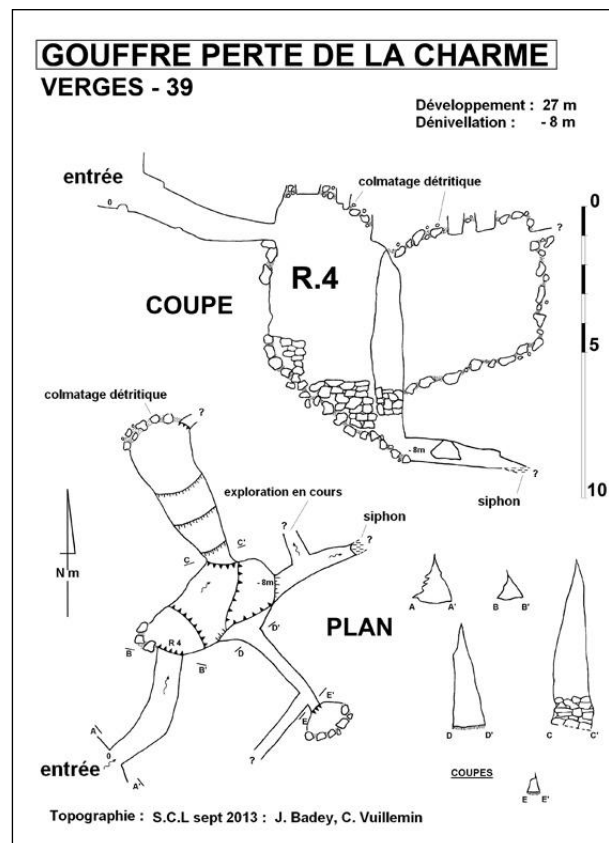
Spéléo-Club Lédonien

Gouffre perte de la Charme

Verges 39

X : 857,350 – Y : 190,980 – Z : 515

Cette cavité se situe dans un secteur géologique de la côte de l'Heute riche en pertes et gouffres de toutes sortes. Son intérêt principal est le débit non négligeable d'une source issue de la côte qui s'y jette gaillardement. Est-ce suffisant pour nettoyer et éroder un passage vers un hypothétique



collecteur ? C'est la question que se pose Manu du S.C.L au printemps 2010 devant une minuscule entrée où s'engouffre en mugissant le flot rageur.

En mars et avril de la même année, 3 séances de désobstruction et agrandissement du passage en inter club avec les passionnés de l'A.S.P.P permettent de découvrir un puits d'un diamètre plus qu'honorable mais peu profond, une petite dizaine de mètres tout au plus. Pourtant l'onde ravageuse file sans hésiter dans un improbable pertuis vers un mystérieux rendez-vous.

2011,2012, le gouffre retrouve un peu de tranquillité.

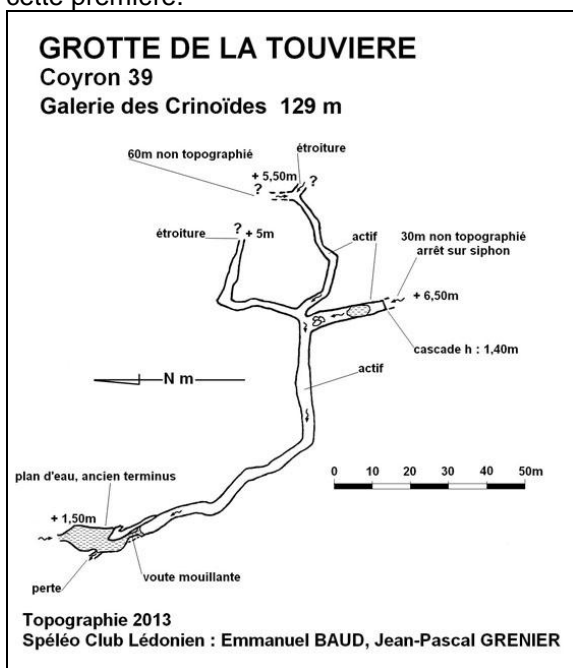
2013, réveil brutal avec l'agrandissement du boyau en plein dans le lit du ruisseau. L'étiage relatif de l'été permet le tarissement du gênant compagnon permettant ainsi l'avance plus confortable dans une roche d'une extrême dureté.

Actuellement, le boyau quasi artificiel donne sur un puits de 4m très étroit mais qui laisse entrevoir après un sévère pincement des parois une suite dans un méandre peu large. Les vaillants chasseurs de premières auront-ils le temps d'élargir ce passage avant le retour des pluies ?

Grotte de la Touvière

Coyron 39
X : 858,00 – Y : 174,33 – Z : 440

Au dernier épisode (C.D.S Info n° 230), nous en étions restés à la découverte par un inter club composé du S.C.L et S.C.S.C d'une suite après le terminus du réseau inférieur. Cette année 2 vaillants du S.C.L profitant de l'étiage estival, sont venus pour un relevé topographique de cette première.



C'est 129 m affichés au compteur qui viennent s'ajouter aux 1306 m connus. 90 m environ de galeries explorées n'ont pas encore été topographiées. Cette découverte permet d'apporter un peu plus de compréhension sur l'origine des alimentations diverses de ce niveau. Il reste pourtant bien des questions ; qui pourra y répondre ?

(voir topo complète page 4)

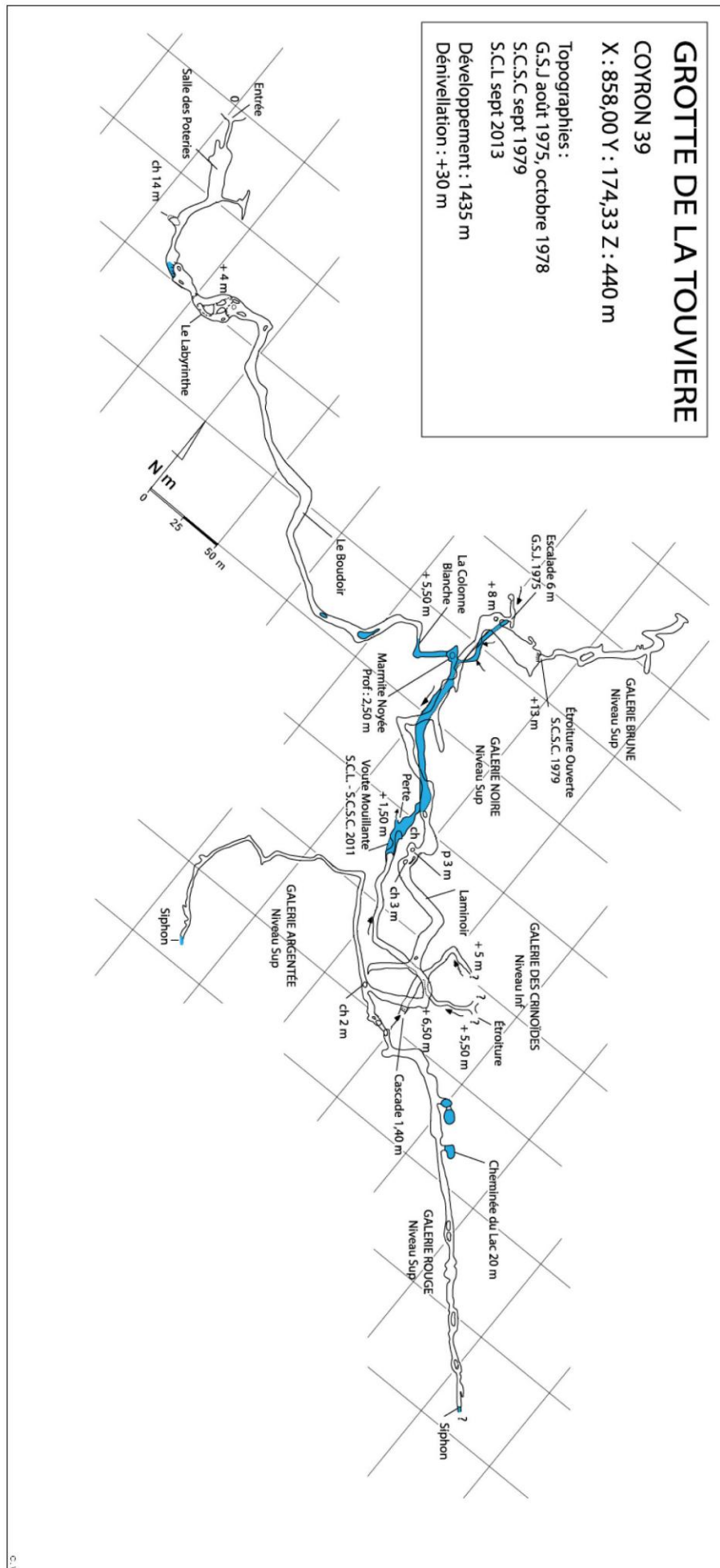
Christian Vuillemin

Spéléo-Club San-Claudien

Gouffre du Frénois-du-Bas

Ce gouffre, s'ouvrant à 973 m d'altitude dans l'immense forêt du Frénois (commune de St-Claude), était déjà connu de longue date par nos anciens. Il était alors constitué d'un unique puits de 13 m. Au milieu des années 90, une équipe du SCSC entreprend une désobstruction d'abord dans l'éboulis, puis en pleine roche, au niveau d'une minuscule fissure qui ventilait un peu. Ces travaux, verront la création d'un boyau artificiel d'environ 8 m et seront abandonnés. Profitant de sa convalescence, Dom redécouvre cette cavité en consultant l'inventaire du CDS pour la DIREN, le mot courant d'air ayant attiré sa curiosité. Une reconnaissance de l'orifice en Mai, suivie d'une visite du fond en Août, fait apparaître que le trou ventile plus que dans les souvenirs des pionniers. Il émet même un ronflement très motivant, à une température de 5.9°C L'origine du courant d'air sera décelée et une séance avec un endoscope démontrera qu'il y a environ 10 m de vide dessous à la verticale. Va suivre une intense campagne de désobstruction «musclée» (14 séances), d'abord pour recalibrer le boyau, puis pour descendre à la verticale au profit d'une fissure 100 % tectonique. Hélas, la dernière séance fera apparaître que cette fissure reste de faible dimension (6 cm de large) sur encore une bonne distance. Il est à noter, que le gouffre s'ouvre au profit d'une fracture majeure orientée à l'ouest à 300°, fracture sans doute à l'origine de la faille du Crêt Giraud et de la lésine au Miroir. Il est à environ 500 m des immenses falaises du cirque de Vaucluse, où s'ouvrent plusieurs cavités connues et explorées, dont le réseau de l'Inaccessible qui développe plus de 1200 mètres. Le potentiel vers le bas est d'environ 150 m et vers le haut d'environ 100 m. Ce qui interpelle, c'est que la ventilation est inversée par rapport à la logique principale de la cavité perchée. En effet, le gouffre souffle en conditions chaudes, alors que l'on s'attend plus à une aspiration. Il faut sans doute voir là des prolongations et des communications vers les amonts. Le club va profiter de la trêve hivernale pour se remotiver, et on vous donne rendez vous au printemps.

Dominique Guyétand



G.V.

Fresque canyon :

A Saint-Claude, les membres du SCSC ont eu la surprise de découvrir que la municipalité prenait en compte l'activité canyon comme faisant partie du patrimoine sportif de la région. En effet, à deux pas de la cathédrale, sous les arcades très passantes menant au musée de la pipe et du diamant, une longue fresque peinte à même le mur, représente les activités de pleine nature pratiquées localement. Au milieu notamment de vététistes, randonneurs, et amateurs de vol libre, se trouve une charmante jeune femme en train de descendre une cascade en rappel. Belle reconnaissance de notre activité et de nos efforts pour la développer, plus de 20 ans après ses débuts.

Dominique Guyétand



Plaque à la mémoire de Bébert

A l'initiative des collègues d'Oyonnax et Christian Locatelli en particulier, une plaque à la mémoire de Bébert (Robert Le Penne) a été placée à l'entrée des Foules.



Une cérémonie d'inauguration a eu lieu le dimanche 20 octobre en présence d'une trentaine de personnes, des spéléos, des plongeurs, ou simplement des amis. L'occasion de revoir quelques vieilles têtes bien connues et de trinquer avec elles à la mémoire d'un personnage atypique.

François Jacquier

LAGAF

Dans la plus grande grotte de Tunisie

C'est début 2013 que l'idée a germé dans nos têtes de partir en vacances avec nos compagnes dans un pays chaud qui leur plairait et où il y aurait de la spéléo à faire.

La Tunisie, sur les conseils de Richard, parut être un bon choix. Nanard cherche sur le net et tombe sur le site du club de Zaghouan qui se situe à 3/4 d'heure de Hammamet et prend contact avec eux : <http://www.speleo-tunisie.com>

Super accueil de leur part : ils nous proposent de nous accompagner sur une randonnée au Grand Pic de Zaghouan et d'organiser deux sorties spéléos à la grotte de la Mine et à la rivière souterraine d'Ain d'Hab. Le rendez-vous est pris et nous réservons un séjour d'une semaine dans un hôtel club à Hammamet pour la deuxième semaine des vacances de la Toussaint.

Nous sommes 10 au départ, 4 spéléos (Johanna, Olivier, Nanard et moi) avec nos femmes (Laurence, Domet Domi), un couple d'ami (Guy et Margot) et une copine (Françoise).

Guy fera une sortie découverte au Petit Siblot une semaine avant le départ et un entraînement chez moi, dans mon grenier, sur les techniques de cordes !

La date se rapproche, les derniers mails sont échangés avec les téléphones de chacun et les lieux de rendez-vous.

Le départ de Dole se transforme en départ de Lyon...

Nous arrivons le vendredi 25 en début d'après-midi à Tunis, transfert, installation à l'hôtel et apéros...

Malgré la fin de saison, nous avons de la chance, le temps est au beau fixe pour toute la semaine !

Samedi et dimanche, nous profitons de la plage, de la piscine, des toboggans et du bar ... avec une petite sortie à pied jusqu'à la vieille ville d'Hammamet par la plage.

Le programme préparé par nos amis tunisiens se trouve un peu réduit par le fait qu'un formateur FFME est sur place cette semaine pour leur faire passer des diplômes d'escalade. Nous ne pourrons pas faire la rivière souterraine d'Ain d'Hab.

Donc lundi, après avoir loué une Renault "Symbol" (mégane avec un coffre), nous partons, les 4 spéléos et Guy, direction Zaghouan, au Temple des Eaux pour la rando au Grand Pic, 3ème sommet de Tunisie avec ses 1295 m. Nous retrouvons Maroua et Abdou sur place, faisons connaissance et partons du Marabout Sidi Bou Gabrine. Très belle rando, avec 600 m de dénivellé raide et caillouteux avec rencontre de bergers et de leurs troupeaux, découverte d'anciennes mines et une superbe vue à 360° au sommet. Johanna y découvre même une pierre gravée qu'Abdou n'avait jamais vue malgré ses 7 ascensions.

Un lien sur cette rando :

<http://destination-tunis.fr/rando-sur-le-grand-pic-du-djebel-zaghouan-face-nord-ouest>

Après avoir cassé la croute et bien discuté avec nos guides, nous attaquons la descente.

De retour au Marabout, nous sommes accueillis par Mohamed, le président du club accompagné de Meher avec qui nous allons visiter le Temple des Eaux ; temple romain où était captée l'eau qui, ensuite, était acheminée jusqu'à Carthage par un aqueduc de 132 km.

Nous enchainons par la découverte de la vieille ville de Zaghouan, puis nous allons boire un coup tous ensemble pour préparer la sortie spéléo de jeudi. Hamda qui nous y accompagnera nous rejoint.

Meher nous présente les activités du club sur son ordi, puis nous nous séparons et retour de nuit à Hammamet où nos femmes ne sont pas encore rentrées de leur « repas », son et lumière" sur l'histoire de la Tunisie.

Mardi, certains vont visiter Tunis et les ruines de Carthage et mercredi d'autres vont faire un tour de dromadaire

Jeudi matin, debout à 5h00 pour nos 4 spéléos (Guy a déclaré forfait...) avec un rendez-vous à Zaghouan à 6h30 où nous attendent Meher et Hamda que nous suivons pendant une centaine de km encore, jusqu'au pied du massif du Serj. Depuis le parking, nous apercevons l'entrée de la mine signalée par les déblais de couleur rouille presque au sommet du massif. Il faut presque 2 h de marche d'approche sous une bonne chaleur !

Enfin, nous découvrons l'entrée de cette ancienne mine de fer dont l'exploitation a cessé dans les années 60.

Meher nous accompagnera tandis que Hamda ira équiper l'entrée naturelle qu'ils ont découverte l'année dernière !

<http://www.speleo-tunisie.com/expedition-speleologie/193-decouverte-record-de-la-plus-longue-et-la-plus-profonde-grotte-de-tunisie.html>

Nous nous équipons (juste un t-shirt sous la combine) car il fait 16 à 17° dans ce réseau et pénétrons dans les galeries de mine d'abord horizontales puis coupées de 2 puits obliques de 20 m que nous équipons.

Les parois sont en minerais de fer et nous arrivons devant le trou que les mineurs ont percé, sans le savoir, la paroi de la 1ère salle de la grotte.....

Cette première salle est immense et déjà bien concrétionnée; nous commençons à partir dans tous les sens, mais Meher nous engage à avancer car la traversée est longue et le retour aussi.

Nous traversons cette salle jusqu' au puits d'accès de la salle Bourguiba que nous n'irons pas visiter.

Nous devons emprunter la grande galerie en inter strate qui donne accès au réseau supérieur. Celle-ci nous fera transpirer car elle

est raide et glissante. Arrivés en haut, Meher nous fait chercher la suite qui n'est pas évidente !



Nous finissons par trouver cette corde qui nous conduit dans une galerie toujours large, mais plus basse et plus concrétionnée qui donne à son tour accès à une cheminée au pied de laquelle nous cassons la croute et attendons Hamda. Chacun sort ses paninis (que nous avons pris au resto la veille) et je fais chauffer de l'eau pour le thé et le café avec mon réchaud P3RS au grand étonnement de Meher qui ne connaissait pas ces petits appareils et qui n'avait jamais bu le thé dans une grotte !




Arrivée dans la foulée de Hamda qui équipe ce puits que nous remontons : il est fractionné dans son milieu où il faut passer une petite lucarne avant de continuer et là... nous arrivons dans une belle grande salle bien concrétionnée, le début du nouveau réseau !

Puis viennent la Salle des « Carottes qui Pissent » ornée de forêts de stalactites, la « Salle des Gours Blancs » avec des coulées de calcite d'une blancheur immaculée et la « Salle du Collecteur » qui est bien colorée...

Puis arrive la « Salle Préhistorique » avec ses foyers de feu et vestiges qui datent de 4000 ans, puis la terre qui devient noire avec des radicelles puis des racines.

C'est alors que Meher nous demande d'éteindre nos lumières et de nous raconter sa joie lorsque lors de la première, il avait aperçu 2 rais de lumière du jour !



Nous sortons au grand jour surpris de voir de la grêle dans le t-shirt de Hamda !!!! Puis nous redescendons vers l'entrée de la mine où je vais déséquiper les 3 puits avec Olivier avant de retourner au parking où nous aurons soin de nous changer en toute discrétion car le garde-forestier est là avec des bergers.....

Le retour vers Zaghouan se passe bien à part une poule qui nous laisse quelques plumes sur le pare-chocs. Des grosses flaques d'eau par endroit et des tapis de grêle nous confirment que nous avons échappé sous terre à un gros orage ! Nous quittons avec regrets nos amis, qui ont des obligations familiales, à Zaghouan. Encore mille mercis pour leur accueil, leur disponibilité et leur gentillesse !

De retour à l'hôtel dans la soirée, nous le traversons avec nos gros sacs-poubelle, pas très discret... et nous retrouvons le reste de la troupe à l'apéro que nous rejoignons après une bonne douche...

Une super semaine qui laissera de bons souvenirs !

Note : le développement total de la cavité fait 4100 m pour 425 m de dénivellation , mais la traversée fait environ 3 km et +325 m de dénivélé dans le sens mine/sortie naturelle.

Christian Feuvrier (Fefe)

DIVERS

Robert GIRARD (1927 - 2013)

Ancien pompier de la ville de Lons le Saunier et formateur secouriste.

Sportif, très intéressé par la spéléologie, discret, il n'a laissé qu'une infime trace de son passage dans le milieu spéléologique local. C'est à lui que je dois la découverte des « joies » des J.N.S en 1975 organisées dans la grotte de Balerne. C'était quoi déjà les casques ? Vous disiez E.P.I ?

Il était là aussi lors de la première à la grotte des Bordes en 1976. N'oublions pas 1978 la Baume à l'Ours venus avec notre immense candeur de débutants et nos 100m de cordes faire un gouffre « insondable » d'après un autochtone du pays. Il est parti à 86 ans emporté par une incurable maladie. Salut Robert !

Christian Vuillemin

Les randonneurs du Hérisson lisent-ils Spelunca ?

La "grotte Lacuzon", à quelques dizaines de mètres du Grand Saut des cascades du Hérisson ferait-elle depuis peu l'objet de quelque rite religieux ?

Les randonneurs respectueux des consignes de sécurité ne peuvent désormais plus qu'en admirer le porche depuis une somptueuse passerelle métallique trônant sur la rive opposée.

Mais il semble bien que de téméraires explorateurs aient récemment osé braver l'interdit, et gravir le périlleux sentier qui y conduit, évidemment au péril de leur vie.

Car cet automne, surprise !

L'intérieur du porche est parsemé de dizaines de cairns rivalisant d'originalité. Du château fort à la sorcière sur son balai, en passant par une magnifique marguerite, et un gugus les bras en croix défiant vraiment les lois de la pesanteur ! Certains sont perchés sur de minuscules margelles à 4-5 m de haut bien délicates à atteindre !



Spectacle surprenant par lequel on se laisse envoûter, et devant lequel on oublie vite la vaine question du "pourquoi ?", pour se laisser charmer par le "comment ?".

Forcément les lecteurs de Spelunca sont interpellés par l'analogie avec l'article de Claude Mouret "les champs de cairns des tunnels de Minerve" (Spelunca n°128, décembre 2012).

En tout cas, quelles qu'en soient les motivations, voilà une expression artistique qui donne un intérêt supplémentaire au milieu souterrain sans le dénaturer.

Bravo les artistes !

Rémy Limagne

**DATE LIMITE D'ENVOI POUR
CDS-INFO N°246
20 janvier 2014**