



Feuille de liaison du Comité Départemental de Spéléologie du Jura

N° 173 - février 2001

Présidente : Sandrine BEDIOT – Rue des Grillères 39570 Géruge - ☎ : 03.84.24.97.50
E-Mail : sbediot@voila.fr

Rédaction : Jean Michel DUGOIS – Rue du Bas des Carres 39600 La Châtelaine - ☎ : 03.84.66.07.89
E-Mail : jmdugois@club-internet.fr

Pascal LEGLISE – Les Mondenons 39600 La Châtelaine - ☎ : 03.84.66.28.15
E-Mail : leglise.pascal@wanadoo.fr

E-Mail commission publications : cdsinfo@club-internet.fr

ÉDITORIAL

Présidente débutante, j'avais oublié l'édito du CDS Info, Jean-Michel Dugois en parfait rédacteur me l'a gentiment rappelé.

Quand je lui demande ce que l'on met dans un édito, il me répond : "quelque chose qui t'a marqué en spéléo ces derniers temps !". Je commence à réfléchir (je vois d'ici la tête de Jacky Comte : une blonde qui réfléchit ce n'est pas possible).

Bon, j'ai bien vu la fontaine de la place centrale de Besançon remplie de fluorescéine (mais l'événement ne prend qu'une ligne !).

Finalement, j'ai fini par trouver quelque chose qui fut important : j'ai vécu un épisode pré-spéléologique au lycée de Montmorot.

Chargée de l'organisation d'une semaine insertion professionnelle pour une classe de terminale Bac. Prof., j'avais inclus une journée spéléo.

Quand j'ai présenté le programme à la classe, les réactions par rapport à cette journée furent multiples, la plupart enthousiastes. Mais il y eut bien sûr, le rôleur de service : "M'dame, pourquoi aller sous le plancher des vaches, on est aussi bien dessus" (allusion aux vaches qui est liée à leur projet professionnel, ce sont pratiquement tous de futurs agriculteurs).

Je m'apprêtais à répondre à cette question quasi – métaphysique "pourquoi va t-on sous terre ?", à laquelle tout spéléo est habitué, quand d'autres élèves avancèrent leurs arguments (qui auraient pu être les miens) :

"pour aller, justement, voir ce qu'il y a en dessous de tes prés !"

"pour voir quelque chose que peu de gens ont la chance de voir"

"ça changera du foot et du volley !"...

J'ai juste eu à ajouter qu'en spéléo, il n'y a pas de compétition, qu'on a forcément besoin de l'autre et que ce que l'on peut voir est unique.

La sortie est prévue en mars, vous aurez certainement un petit compte-rendu de leurs impressions souterraines.

Sandrine BEDIOT



"La rédaction du CDS Info fait du bateau" Hölloch

Photographie Sylvain Michaud.

VIE DU CDS

ENCORE UNE FILLE !

Le jeudi 11 janvier 2001 à 13 heures, la petite Eloïse Vuailat est venue grossir le contingent des spéléos jurassiennes. Et dans 25 ans, ce sera la présidente du CDS !

Toutes nos félicitations aux heureux parents.

NOUVELLES ADRESSES

Au hasard d'une balade sur internet, j'ai croisé ce e-mail qui n'est pas sans rappeler un certain président de la ligue de Franche-Comté... Benoit.Decreuse@wanadoo.fr

La "fournée jurassienne" de ce numéro est assez pauvre avec seulement une adresse : ben alors, y'a grève ou bien ? Donc, voici le e-mail de Michel Menin : Meninfunambule@aol.com

Jean-Michel DUGOIS

RÉUNION DU COMITÉ DIRECTEUR

Cette réunion s'est déroulée le samedi 3 février 2001 à Andelot en Montagne.

Membres présents : Johan Badey, Sandrine Bédriot, Sylvain Collin, Jacky Comte, Eric David, Pierre Doubey, Jean-Michel Dugois, Pascale Lafosse, Pascal Léglise, Rémy Limagne, Frédéric Marichy, Denis Millet, Anthony Pernet et Jean-Marc Vouthier.

Excusés : Jean-Luc Gabet et François Jacquier.

● Relations avec le CREPS : A la suite d'un retard lors de la déclaration à l'URSSAF, le CDS se voit infliger une amende de presque 900 francs. Le CDS décide de payer, mais aussi d'envoyer une lettre de réclamation à cet organisme.

Après étude du dossier concernant les relations CDS ► CREPS, il a été décidé de mettre en place une réunion pour tenter de débloquer les problèmes en cours.

● Menouille et Borne aux Cassots : Des panneaux vont être mis en place dans ces deux cavités pour avertir des risques de crues et pour indiquer les conditions d'accès en mentionnant le CDS.

A la Borne aux Cassots, il a été décidé de remplacer l'échelle située avant le siphon par un pont de singe en câble. Denis Millet va demander un devis pour cette réalisation.

Mise en place d'une procédure simplifiée pour l'obtention du code d'accès de la Borne aux Cassots.

Le CDS donne l'autorisation à Pascale Lafosse de délivrer le code par téléphone et internet.

Dès sa mise en place, la procédure d'accès à Menouille sera identique à celle de la Borne aux Cassots.

● Matériel CDS : Après débat, le CDS décide de conserver son matériel (composé de 8 casques complets) après remise en état de ceux-ci. Pour ce faire, le CDS va acheter 8 casques nus et les équiper avec les éclairages existants.

● Adhésion des jeunes : Il a été convenu de la mise en place d'une "école spéléo", et un groupe de travail a été constitué ; il s'agit de Johan Badey, Sandrine Bédriot, Eric David, Pierre Doubey, Rémy Limagne et Anthony Pernet.

Une aide financière du CDS a été décidée pour les nouvelles adhésions : soit une aide pour le règlement de la cotisation FFS, soit une aide pour la participation aux stages EFS. Un dossier sera envoyé aux présidents de club pour étudier leurs projets d'aide aux jeunes.

● Loi sur le sport : Après présentation par Rémy Limagne d'un des aspects de la nouvelle loi sur le sport dans lequel le CDS devra définir un plan départemental des sites de pratique spéléo, le CDS décide de mettre en avant la difficulté de réaliser une telle liste qui ne peut être exhaustive. Il nous faut donc trouver des arguments pour étayer cet état de fait.

● Grotte ouverte : Cette journée aura lieu à la Caborne de Menouille et sera organisée par le SCFR Arinthod, le dimanche 1^{er} juillet.

Jean-Michel DUGOIS

ACTIVITÉS DU BUREAU

Plus souvent en réunions, que sous terre, je vais quand même essayer de vous parler de spéléo. enfin plutôt des réunions où on a parlé de spéléo ou d'actions menées par le CDS en ce début d'année..

● Participation à l'exposition sur le sport dans le hall du Conseil Général : installation de l'expo de la Fédé et d'un panneau réalisé rapidement sur la spéléo dans le Jura.

● Assemblée générale du CDOS (comité départemental olympique et sportif).

L'assemblée fut essentiellement consacrée à l'élection du nouveau président (Claude Azéma - avec lequel nous sommes déjà en relation puisqu'il est le maire de Nevy sur Seille où se situe la Borne aux Cassots).

Cette année est placée sous l'égide du sport dans le département du Jura.

Le CDOS a rappelé les actions programmées. Visiblement rien n'a été prévu pour la spéléo, cependant une idée, qui je pense, germe dans la tête de nombreux spéléos, pourrait s'inscrire dans cette année du sport.

Cette petite idée* sera développée quelques lignes plus loin.

● **Assemblée générale de la Ligue - Besançon (3 février 2001).**

Accompagnée par un véritable boys bands (Jacky Comte, Pascal Léglise, Jean-Luc Lacroix, Jean-Marc Vouthier, Rémy Limagne (faisant bande à part, il était parti bien avant nous)), nous voilà en route pour la capitale régionale.

Je vais tenter une brève synthèse des sujets abordés :
- Emploi de Nassima (agent de développement de la Ligue). Benoît Decreuse rappelle que Nassima peut mener des actions pour les différents CDS (nous prenons note !).

- Commission jeunes : **projet d'une semaine spéléo. à Montrond le Château début juillet à l'attention des jeunes spéléo de la région Franche-Comté.**

- Election de grands électeurs: Jacky Comte est brillamment élu (il a la taille pour, dans tous les sens du terme), de même qu'il est nommé vérificateur aux comptes (vu son nom, c'est bien aussi !). Bravo, Jacky.

● **Natura 2000 Coteaux de la Haute Seille (Cf. compte rendu Sylvain Collin).**

● **Contrat de Rivière Saint Julien sur Suran (Cf. compte rendu Denis Millet).**

* **La petite idée des spéléos (celle dont je parle dans le résumé de l'AG du CDOS).**

L'idée en question serait d'organiser au sein des établissements scolaires des activités spéléo.

Bon, on n'a pas inventé la lune, c'est sûr.

Mais ce qui est difficile, c'est de passer de l'idée à la mise en œuvre de la dite idée.

L'objectif principal serait de faire connaître et de valoriser la spéléo (et rêvons un peu, peut être recruter de nouveaux membres ?).

L'activité serait menée par un professionnel et le matériel serait loué.

Donc il faudra trouver un financement.

Toute personne se sentant concernée et motivée par ce projet peut me contacter, une réunion en soirée sera organisée prochainement.

Sandrine BEDIOT

MENOUILLE

Nous n'allons pas vous relater l'histoire de Menouille, ce serait trop long et on n'est sûrement pas les mieux placés.

Aujourd'hui, grâce à deux grosses séances de nettoyage et cinq demi-journées, réalisées dans une ambiance chaleureuse (nombreux participants spéléo. et non spéléo.), le résultat est là: une cavité qui a retrouvé un aspect cavernicole et un peu moins minier.

Un état des lieux entre le CDS, l'EDF, la municipalité a été réalisé, la convention est en passe d'être signée.

Nous tenons à remercier toutes les personnes ayant participé à ce nettoyage.

Et nous continuons sur Menouille, puisque c'est là qu'aura lieu la grotte ouverte 2001, le dimanche 1^{er} juillet 2001.

Elle sera organisée par la section spéléo du foyer rural d'Arinthod.

Nous comptons sur votre aide pour l'encadrement.

En cas de mauvais temps, elle sera annulée.

Sandrine BEDIOT & Frédéric MARICHY



Photo de famille lors du nettoyage de la Caborne de Menouille. Photographie SCFRA.

NATURA 2000

La réunion à laquelle nous avons été conviés le 26 janvier 2001 à Voiteur a eu pour but de présenter le document provisoire d'objectifs Natura 2000 pour les reculées de Baume et Ladoye sur Seille. La séance a été animée par Mille Jeannot, Chargé de mission à la Communauté de communes des coteaux de la Haute Seille et Mr Carteron, Chargé de mission à la DIREN. De nombreuses activités économiques et sportives étaient représentées dans l'assemblée d'où quelques moments un peu chauds...

Lors de la présentation des objectifs thématiques, la quasi totalité des points abordés ne concernaient pas la spéléo. Ouf... Nous avons cependant manifesté notre inquiétude et demandé des précisions quant à la recherche de nouvelles cavités dans les reculées. "Le chargé de mission des Coteaux de la Haute Seille a précisé qu'il s'agissait de respecter la réglementation en vigueur, c'est à dire l'Arrêté Préfectoral de Biotope qui régleme les activités sur et en pied de falaise (interdiction du 15/02 au 15/06)".

Une autre question a été posée sur la qualité douteuse des eaux souterraines. Cet aspect, abordé dans le cadre du contrat de rivière Seille, ne concerne pas directement Natura 2000 bien que l'impact de la pollution soit réel sur le milieu des reculées.

Le cas de la BAC n'a pas été abordé lors de la réunion. Cependant, quelques passages du rapport intermédiaire provisoire méritent d'être relevés... et aussi rectifiés. A la suite de la rencontre avec le

précédent chargé de mission, certains points avaient été modifiés. Vous constaterez que le travail n'est pas achevé : "Tous les clubs locaux utilisent les cavités présentes sur le site. On ne parlera cependant ici que des galeries de la BAC, seules sièges d'une fréquentation très marquée (...). Le CDS estime que la pratique est surtout celle de clubs extérieurs, venant de toute la France et des pays limitrophes. La fréquentation annuelle sur l'ensemble du site est estimée à une vingtaine de sorties annuelles, de 5 à 10 participants chacune, réparties surtout sur les mois de mai à octobre. Environ 1/3 des sorties est consacrée à la formation et à la sensibilisation de techniciens par le CREPS de Chalain. L'accès est d'ailleurs réglementé et l'autorisation est accordée par le CDS (...)"

Vous ferez le parallèle avec le passage suivant : "L'un des grands pôles d'attraction touristique des reculées est constitué par les grottes de Baume les Messieurs, où la forte fréquentation humaine (on dénombre pas moins de 42 000 visiteurs en régie municipale) semble ici plutôt bien cohabiter avec celle des chauves-souris".

Pour bien finir, voici un autre extrait du document : "BAC : les 2 premiers km de galerie sont visitables. L'état de conservation est globalement favorable (concrétions de gypse, calcite flottante) mais on note localement des altérations : salissures des concrétions et murs (lampes acétylènes et toucher), piétinement de toute la largeur des boyaux, destruction de concrétions (chocs avec les casques). D'après le CDS, la suppression des échelles serait favorable à la conservation des concrétions (...). On note aussi un caractère artificiel marqué de la cavité, avec notamment câbles téléphoniques et marches taillées pour atteindre plus vite le fond du réseau".

Une nouvelle entrevue semble donc nécessaire...

Etaient présents à la réunion : Sandrine Bédriot, Alain Gaud, Sylvain Collin.

Sylvain COLLIN

N.D.L.R. : Sandrine Bédriot et Alain Gaud ont rencontré Mlle Jeannot, Chargé de mission à la

Communauté de communes des coteaux de la Haute Seille le 21 février pour caler les points ci-dessus.

COMITÉ RIVIÈRE SURAN

Une réunion du comité rivière Suran avait lieu à Saint Julien le 25 janvier dernier afin de présenter le compte rendu de la première année de travaux concernant principalement l'assainissement des communes du bassin versant. Peu de choses à en retenir, sauf peut être un chiffre : 98 000 francs c'est le prix de l'aménagement de l'aire de pique-nique devant la grotte de la Balme d'Epy, c'est vrai, tout augmente !

Denis MILLET

ADHÉRENTS CDS 39

Tableau réalisé grâce au listing fédéral et aux informations communiquées par les clubs jurassiens.

Voir ci-dessous.

ACTIVITÉS DES CLUBS

INTERCLUBS EPK-SCSC-SCFRA-GSD

Gouffre de Maison-Neuve (39 Saint-Claude)

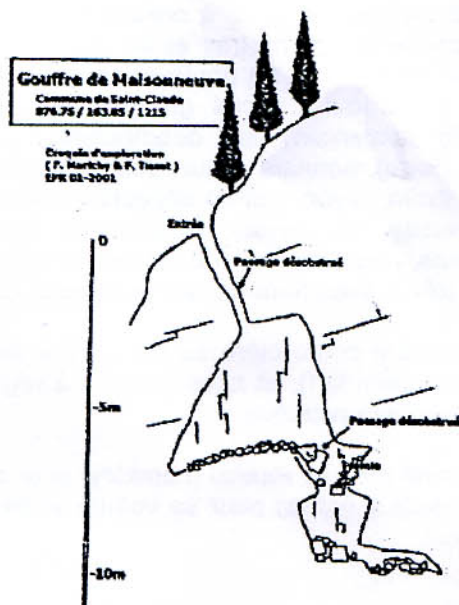
Le gouffre s'ouvre dans un petit col à quelques dizaines de mètres en contrebas du gouffre de la Grande Lerche.

Le conduit avait déjà été repéré au moment des explorations dans la Grande Lerche. Une désobstruction nous a permis, après un passage étroit, d'atteindre une petite verticale de quelques mètres.

Plusieurs séances ont été consacrées au franchissement d'une trémie dans le fond de ce puits. Beaucoup d'efforts et d'émotions pour de maigres résultats. Il n'y a pas de suite évidente sous la trémie. Deux autres petites cavités ont été explorées sur ce secteur.

	Membres	Homme	Femme	0 - 16	17 - 25	26 - 35	36 - 55	56 - ...
S.C. du Jura	6	5	1	1	0	1	3	1
S.C. San Claudien	17	16	1	1	1	4	11	0
S.C.F.R.Arinthod	16	7	9	1	10	3	2	0
G.R.S.Besain	14	13	1	1	2	3	8	0
A.S.S.P.F.	10	9	1	0	0	4	6	0
S.C.La Châtelaine	5	5	0	0	0	5	0	0
S.C. Lons	10	7	3	2	1	0	7	0
E.P.K.	3	2	1	0	0	2	1	0
G.S.Jurassien	5	5	0	0	1	1	3	0
A.S. Saint Claude*	12	9	3	0	2	5	3	0
G.R.S.Pollnois	6	6	0	0	2	2	2	0
Individuel	1	1	0	0	0	0	1	0
CDS 39	105	85	20	6	19	30	47	1

* + 2 "âge non défini !"



Cirque des Foules (39 Saint-Claude)

Sur les indications du berger de la ferme de "Sur la Roche", nous avons exploré une petite grotte qui s'enfonce d'une vingtaine de mètres sous le plateau dans l'axe de la combe. L'accès est aérien. La falaise a été équipée pour atteindre les premières terrasses du cirque et rejoindre l'entrée de la grotte.

Selon le berger, des spéléos ont déjà tiré des rappels pour atteindre cette grotte visible depuis le sommet des falaises. Nous n'avons retrouvé aucune trace du passage de ces spéléos. Le mystère reste entier.

Pompage à la source du Moulin (39 Coyron)

En juin 2000, à l'occasion d'après-midi de baignade dans le lac de Vouglans, nous repérons deux jolies cascades qui se jettent dans le lac. Les résurgences se situent quelques dizaines de mètres plus haut.

La source du Moulin est la plus attractive. L'eau résurge d'un siphon situé au fond d'une petite grotte. François Jacquier s'immerge dans le siphon et reconnaît une petite galerie étroite par laquelle semble arriver l'eau.

Nous plaçons dans le week-end deux tuyaux pour tenter de vider le siphon. Le pompage dure environ 24 heures. Le niveau baisse dans les dix premières heures et se stabilise. Le siphon est en permanence alimenté. Ce niveau bas de la grotte doit être complètement noyé. Grosse déception.

Gouffre Picard (39 Les Moussières)

En janvier 2000, par une belle tempête de neige, nous descendons une échelle aluminium au fond du gouffre Picard pour tenter de grimper l'escalade au dessus du lac terminal. Nous équipons une vire coté gauche du lac pour ne pas trop nous mouiller. L'échelle nous permet de gravir les premiers mètres de l'escalade sans difficultés. Nous poursuivons ensuite en artificiel dans la calcite pourrie. Nous débouchons 15 mètres

plus haut dans une petite galerie active longue d'une dizaine de mètres. La galerie pince rapidement et devient impénétrable. La vue, du haut de l'escalade, sur le grand éboulis est superbe.

Grotte de la Riôte. (39 Villard Saint-Sauveur)

La cavité a été topographiée. Le développement atteint 985 mètres pour une dénivellation positive de 42 mètres. La grotte se termine par une inattendue salle aux dimensions respectables. Au départ de cette salle, deux amonts n'ont pas été topographiés. Il reste aussi à voir une belle escalade d'une quinzaine de mètres. La progression n'est toutefois pas facile jusqu'à ce point de la grotte.

Florent TISSOT

INTERCLUBS SCL-SCSC-SCFRA

Grotte supérieure du Château Richard (39 La Tour du Meix)

X : 855.94 - Y : 2171.88 - Z : 455m - Longueur 35m, Déniv. : 6m.

Retrouvée lors d'une prospection en fin 2000 après une navigation au Zodiac sur le lac de Vouglans. Arrêt sur colmatage d'alluvions sableux.

Grotte inférieure du Château Richard (39 La Tour du Meix)

X : 855.92 - Y : 2171.97 - Z : 440m - Longueur 21m. Petit méandre colmaté à une vingtaine de mètres de l'entrée par une coulée stalagmitique. Désobstruction puis arrêt sur rétrécissement.

Gouffre de Vevy (39 Vevy)

Poursuite des travaux de désobstruction coordonnés par Alain Gaud.

Eric DAVID

"Le lac blanc"
Hölloch
Photographie
Sylvain
Michaud.



S.C. LA CHATELAINE

Les 20 ans

Ca se précise ! Le SC La Châtelaine fêtera ses vingt années de création lors du week-end du 16 & 17 juin 2001.

Au programme, quelques trous équipés sur le secteur d'Arbois dès samedi matin : Gouffre du Patu de la Fosse, Gouffre de la Pissière, Gouffre des Griffes,

Creux Coulon. L'équipement restera en place jusqu'au dimanche soir pour les courageux...

Le samedi soir, un barbecue sera organisé dans le chalet de la mycologie d'Arbois, avec possibilité de planter une tente à proximité. En outre, nous pouvons assurer un hébergement en dur, mais les places sont limitées.

Pour tous renseignements, veuillez vous adresser à
✉ Jean-Michel Dugois - Rue du Bas des Carres -
39600 La Châtelaine - ☎ 03.84.66.07.89 -
✉ E-mail : sclc39@club-internet.fr

Jean-Michel DUGOIS

SORTIE CDS

Annoncé dans le numéro 171 de CDS info, cette sortie au réseau du Hölloch (Muotathal - CH - Canton de Schwyz) a eu lieu du 17 au 19 février 2001. Organisée de main de maître par Pascal Lamidey (SCSC), elle a réuni trois autres jurassiens (Sylvain Michaud pour le GRSB et Jean-Michel Dugois et Pascal Léglise pour le SCLC) et deux suisses (notre guide Christian, et son voisin...).

Le réseau du Hölloch est à ce jour le troisième réseau mondial en matière de développement avec 187 km pour 941 mètres de dénivellation (aux dires de notre guide, le DV pourrait être porté bientôt à plus de 220 km avec une jonction prévue avec une cavité proche...). Quand on sait que le bassin d'alimentation de ce réseau ne s'étale que sur 8 km² en surface, je vous laisse imaginer à quoi peu bien ressembler la topographie !

L'objectif de la visite prévue était de faire l'aller retour de l'entrée n°1 au bivouac 2 (+320 mètres), et d'en ressortir quelques sacs poubelle en vue de nettoyer ce bivouac qui a été totalement inondé l'année passée par les crues. Cette "balade" nous a permis d'effectuer un développement total de 9000 mètres pour une dénivellation cumulée comprise entre 800 et 1000 mètres (l'ambiguïté de ce chiffre est du au fait que notre guide nous a avoué ne faire que peu d'état de l'aspect dénivellation...).

Aux anecdotes, on peut mentionner que les balades en "bateau" sur les vasques ont été très appréciées (même si l'équipage Sylvain et "le voisin" a failli nous faire un remake du Titanic...), que les tentatives pour retrouver la sortie tout seul se sont soldées par des échecs cuisants (encore merci

à notre guide, car sinon nous serions encore en train de tourner dans ce dédale de galeries !), et que les bivouacs suisses nous ont littéralement laissé sur le c. ! En effet, l'équipement cuisine était plus complet que chez moi...



Rayon "ça craint", que dire de ce P40 équipé en échelle fixe mais sans assurance, de ce P30 débutant avec 5 mètres de corde à nœuds avant de "choper" une échelle de 20 mètres et de poursuivre avec un bout de corde sur la fin (toujours sans assurance, bien sûr !) et surtout de ces groupes de touristes (en trekking souterrain) qui déambulent dans le trou contre (forte) monnaie et qui nous ont fait froid dans le dos... Enfin, rayon (petite) déception avec le manque de diversité des paysages souterrains : en effet, 90% du temps, nous évoluons dans des conduites forcées assez jolies, mais neuf bornes là dedans, ça lasse !

Une dernière petite bière au bar spéléo de Muotathal (à visiter celui là !), et nous quittons à regret ce trou, ma foi fort sympathique.

Très grand merci à Pascal (Lamidey) pour cette sortie, et à Pascal (Léglise) pour sa voiture et sa constance au volant.

Jean-Michel DUGOIS

ENSEIGNEMENT

CANYON

Stage canyon du CDS 71 - Techniques de progression et d'équipement

Lieu : CREPS d'ANTIBES (06)

Dates : du Jeudi 24 Mai 2001 à 9H00 au Dimanche 27 Mai 2001 après-midi.

Public Concerné et buts du stage : Stage Inscrit au calendrier national des Stages de l'Ecole Française de descente de Canyon.

Le stage est ouvert du canyoniste débutant au canyoniste confirmé voulant tester et perfectionner ses connaissances.

- Le débutant découvrira l'activité en toute sécurité, en apprenant les techniques de base. Il découvrira par ailleurs les spécificités de ce milieu naturel et les façons de l'aborder et de le respecter.

- Le canyoniste confirmé (ou leader) découvrira ou perfectionnera ses techniques d'équipement et d'encadrement de groupe sous la surveillance des moniteurs.

Le but du stage est de passer ces 4 jours dans la meilleure ambiance de convivialité et de répondre aux attentes des stagiaires.



Chacun, à son niveau de pratique, doit

Moment de repos au bivouac 2.

Hölloch

Photographie Sylvain Michaud.

pouvoir trouver son compte dans un stage de ce type qui ne se veut pas être une succession de cours magistraux.
Venez avec vos questions, nous essaierons d'y apporter des réponses !!!

Contact :  Jean-Jacques Bondoux - 104, Rue de Lyon - 03000 Moulins -  04.70.44.10.44 -
E-Mail: jj.bondoux@wanadoo.fr

Info Eric DAVID

AIDES AUX STAGIAIRES

Aides fédérales à la formation. Récapitulatif 2001

Rappels :

- Sauf pour ce qui concerne la formation professionnelle, toutes ces aides sont issues de choix politiques des structures fédérales, et entrent dans le cadre de lignes budgétaires spécifiques, qui peuvent être épuisées avant la fin de l'année.
- Il convient de ne pas oublier l'échelon local : le club. D'autant que cette année, les crédits FNDS (Fonds National Pour le Développement du Sport) doivent augmenter d'au moins 30%, cette hausse devant bénéficier prioritairement aux clubs. Tout club agréé par la DDJS peut en bénéficier.

Rémy LIMAGNE

intéressés, contactez moi rapidement, il faudra être assez nombreux afin de constituer deux équipes.

Denis MILLET

TPS

NOTA : Les premiers essais de TPS à la Borne aux Cassots (18 février) n'ont pas été à la hauteur de nos espoirs. Après analyse, il s'est avéré que les piles utilisées dans l'un des deux appareils étaient hors service (10 ans d'âge!!!). Aussi, d'autres essais sont prévus et coordonnés par Eric David. Si vous êtes intéressés, n'hésitez pas à me contacter.

Eric DAVID

BARNUM SSF 01

Le barnum prévu l'an dernier au Golet aux Loups Laura finalement lieu les 9 et 10 juin 2001. C'est un exercice d'ampleur régional organisé par nos collègues de l'Ain dans une cavité à tendance verticale où toutes les spécialités seront mise en oeuvre.
Organisation au top, ambiance garantie.
Si vous avez l'intention d'y participer vous pouvez me le faire savoir dès maintenant.

Denis MILLET

Qui et Quoi ?	Pourquoi ?	Combien ?	Condition ?	Contacteur
- "Label Jeunes"	Découverte et stage de formation personnelle.	200 francs	- membre FFS - 26 ans - sur attestation de paiement	Commission Jeunes FFS
- Jeunes initiateurs"	Stage pédagogique Initiateur	50 % (=812 francs)	- membre FFS - 26 ans - demande préalable	EFS / Rémy Limagne
- 2 initiateurs par club"	Stage pédagogique Initiateur	50 % (=812 francs)	- membre FFS club sans breveté - demande préalable	EFS / Rémy Limagne
- Formation professionnelle	Tout stage fédéral	80 à 100 %	- Accord employeur et organisme de formation	EFS / Rémy Limagne
- Aide Comité Régional	Découverte et stage de formation personnelle.	Env. 100 francs / jour	- Demande préalable	Ligue de Franche Comté
- Aide CDS	Tout stage fédéral	Remboursement d'une partie du coût du stage	- Demande préalable - Moins de 25 ans non salarié - Nouvel adhérent plus de 25 ans non salarié	Comité Départemental de Spéléologie du Jura

SECOURS

FORMATION TELEPHONE

Une journée formation T.P.S. et téléphone aura lieu le 22 avril à la Balme d'Epy à partir de 9 heures. Elle a pour but entre autre de travailler sur différentes méthodes de pose de ligne dans un méandre, de se familiariser avec le T.P.S. et d'expliquer la complémentarité entre les deux systèmes. Cette journée est ouverte à tous, prévoir casse croûte à emporter sous terre. Si vous êtes



Sortie CDS
Hölloch
Photographie
Sylvain
Michaud.

Lourd portage à la Caborne de Menouille lors du nettoyage.
Photographie SCFRA.



EVACUATION VERTICALE

Cette année, pas de barnum au programme dans le Jura mais chacun d'entre nous aura tout de même l'occasion de s'initier ou se perfectionner aux nouvelles techniques d'évacuation en verticales. Cela se passera le 12 mai 2001 à la Baume de la Favière. Comme d'habitude, la réussite de cette manip. sera tributaire du nombre de participants. Pour de plus amples informations, me contacter au 03.84.42.60.55

Jean-Luc LACROIX

GROTTE DE BAUME

Une concertation avec la Préfecture est en cours à propos d'une manip. aux Grottes de Baume les Messieurs. (NB : ce n'est pas un barnum). En effet, lors de la visite cet été de plusieurs cavités aménagées (Baume, les Moidons), je me suis posé la question de savoir si une civière pouvait sortir par les escaliers en colimaçon. D'autre part, il me semble intéressant d'effectuer une reconnaissance des réseaux, ceux-ci étant inconnus pour la plupart des spéléos notamment ceux qui ont la charge de mettre en œuvre les secours.

La manip. pourrait lieu en mars / avril c'est-à-dire après les municipales et avant l'ouverture au public. Les personnes intéressées sont invitées à se faire connaître auprès du CTD.

Sylvain COLLIN

TRENTENAIRE CDS 39

Comme vous avez pu le lire dans le précédent numéro, Le CDS fête les 30 ans de son Spéléo secours le samedi 28 juillet 2001. Les festivités débuteront vers midi à la salle de Saint Hymetière (au sud du département, proche de la Caborne du Bœuf) sous la forme d'un apéritif copieux suivi d'un méchoui

et de diverses animations... Si vous souhaitez vous impliquer dans l'organisation (il y aura besoin de main d'œuvre le jour J) ou faire part de vos suggestions surtout n'hésitez pas à vous manifester. Vous pouvez vous inscrire dès maintenant, les préparatifs en seront facilités.

Denis MILLET

PUBLICATIONS

CORRESPONDANTS CDS

L'opération "un correspondant CDS Info par club" a été un succès, et je tiens à remercier ici les spéléos téméraires qui ont osé s'aventurer dans cette "galère" !

Leur tâche est de centraliser les informations susceptibles d'être publiées dans CDS Info au sein de leur club, et de me faire parvenir le tout. Donc, si vous avez des articles, contactez les personnes suivantes :

- A.S.S.C. : Damien Grenier
- A.S.S.P.F. : Jacky Comte
- E.P.K. : Florent Tissot
- G.R.S.B. : Jean-Noël Outhier
- G.R.S.P. : Sylvain Collin
- G.S.J. : Patrick Benier
- S.C.F.R.A. : Farah Jouffroy
- S.C.J. : Rémy Limagne
- S.C.L. : Jacques Guyomard
- S.C.L.C. : Jean-Michel Dugois
- S.C.S.C. : Eric David

Encore merci de votre soutien pour la réalisation de CDS Info.

Jean-Michel DUGOIS

DECOUVERTE DU JURA SOUTERRAIN

La précédente réédition de ce fascicule (1997) étant épuisée, cinquante exemplaires viennent d'être réalisés.

Au programme, ce sont 26 cavités d'initiation du Jura qui sont proposées de façon complètes.

Le prix est de 50 francs (+10 francs de port), chèque à l'ordre du CDS du Jura.

Renseignement ou commande à :

✉ Jean-Michel Dugois - Rue du Bas des Carres 39600 La Châtelaine - ☎ 03.84.66.07.89

E-mail : jmdugois@club-internet.fr

Jean-Michel DUGOIS



DIVERS

MINI CAMP

Un mini camp sera organisé par EPK et le CDS sur le bassin d'alimentation de l'Enragé (de Saint Laurent en Grandvaux à Molinges) durant le week-end des 28-29-30 avril 2001.

Au programme: Topographie, désob., repointage des cavités au GPS, découvertes des phénomènes karstiques majeurs du secteur, classiques...

Le principe du week-end est le suivant: avoir une approche du bassin dans sa globalité. Tous les spéléos sont les bienvenus (aucun niveau ou compétences requis).

Les personnes intéressées pour participer au week-end doivent prendre contact avec Florent Tissot (☎ 03.84.42.27.71) ou Sandrine Bédriot (☎ 03.84.24.97.50) au plus vite (date limite d'inscription 30 mars 2001).

Le lieu d'hébergement sera précisé ultérieurement.

Florent TISSOT

BAUME CHAMPION

Suite à la visite de la Baume Champion à Mignovillard, nous vous signalons qu'un épicéa de 1,2 m3, (20m de long 0,5m de diamètre), est tombé dans la doline d'entrée.

La souche de l'arbre est juste dans le passage menant au P55. De plus, les forestiers qui ont commencé à débarber du bois y ont jeté 2 à 3 souches qui viennent s'enchevêtrer dans le boyau d'accès.

Le passage se fait entre ces souches mais elles retiennent un bon nombre de cailloux plus ou moins gros, on a purgé tout ce que l'on a pu, mais vu le boulot de purge encore à effectuer on a laissé tomber...ça tombe sans rien toucher...

Frédéric MARICHY

FORMATION

Formation - Les aides aux associations

Contenu : la recherche de financements - samedi 21 avril de 9 h à 13 h - CREPS de Chalain

Coût 80 francs

Organisé par Vivre en association (DDJS-CDOS-FOLJ)

Je suis inscrite; si des personnes sont intéressées, me contacter je leur enverrai un bulletin d'inscription.

Sandrine BEDIOT

LA CANETTE 6

Comme tous les ans à pareille époque et depuis 6 années maintenant, le bulletin annuel du Spéléo Club La Châtelaine a été édité.

Comprenant 49 pages couleurs, ce bulletin se veut dans la lignée des précédents, à savoir que l'année 2000 est passée au crible sous la forme des activités spéléo et autres du club, le tout agrémenté d'humour (ou de tentative d'humour...).

Cinq topographies sont proposées, dont une seule inédite (ben oui, l'année a été pauvre en première, et encore celle-ci n'en est pas une...) et quatre de classiques visitées par le club en 2000.

Au rayon "du sérieux", six pages sont consacrées au dossier géologique concocté par Frédéric Gerbet lors de son stage initiateur en 1997.



"La canette n°6"
bulletin du
Spéleo Club La
Châtelaine

Bref, si d'aventure vous vouliez devenir acquéreur de ce bulletin qui ne concourra pas encore cette année pour le prix Goncourt, vous pouvez passer commande auprès de :

✉ Pascal Léglise - Les Mondenons - 39600 La Châtelaine - ☎ 03.84.66.28.15 - E-mail : leglise.pascal@wanadoo.fr, et pour le prix de 50 francs + port vous aurez la joie indéfinissable de posséder au moins une très jolie couverture. Détail important : nous ne reprenons ni ne remboursons les bulletins commandés !

Jean-Michel DUGOIS

GOUFFRE D'EUZEDES

Modalités de perception de la clef du Gouffre d'Euzedes (Commune de RIOLS, 34220)

A partir du 01 Janvier 2001, les spéléos qui désireront visiter le gouffre, seront priés de réserver la clef par téléphone auprès de monsieur Michel Plessier au ☎ 04.67.97.79.69 (M. Plessier, Rue du plan de la chapelle, 34390 Olargues).

Suite à un accord avec le propriétaire de l'entrée de la cavité, Monsieur Michel Plessier est le seul détenteur de cette clef. Les spéléos visitant la cavité seront impérativement accompagnés par un membre du Spéleo-Club de la Montagne Noire et de l'Espinouse (SCMNE). Un cahier de visite sera à remplir avant chaque sortie.

Le président du SCMNE, Guy GEHIN

PRIS DANS LA TOILE

Un nouveau site spéléo est né, et il est intéressant pour les Jurassiens à plus d'un titre.

Ce site est celui du SSF, et il est fort bien réalisé, esthétiquement agréable, et rempli d'informations utiles (bien qu'il soit encore non terminé). Il est

l'œuvre de "l'exilé" Stéphane Nore qu'il convient de féliciter au passage.


Tout au long de la visite, un certain nombre de photos met en scène des sauveteurs du SSF, et l'on peut reconnaître quelques jurassiens parmi eux.

Bref, une seule adresse pour surfer en toute sécurité : <http://www.speleo-secours-francais.com>

Jean-Michel DUGOIS

...SUR VOTRE AGENDA

Dates	Lieu	Objet	Contact
21 avril 2001	CREPS de Chalain	Formation "aides aux associations"	Sandrine Bédriot ☎ : 03.84.24.97.50
22 avril 2001	Gouffre de la Balme d'Epy	Formation téléphone	Denis Millet ☎ : 03.84.48.50.40
28 au 30 avril 2001	Bassin de l'Enragé	Mini Camp	Florent Tissot ☎ : 03.84.42.27.71
12 mai 2001	Baume de la Favière	Evacuation verticale	Jean-Luc Lacroix ☎ : 03.84.42.60.55
2 au 4 juin 2001	Aillon le Jeune (73)	Rassemblement national de la FFS	CDS 69 ☎ : 04.78.39.71.78
16 & 17 juin 2001	La Châtelaine	Les 20 ans du SCLC	Jean-Michel Dugois ☎ : 03.84.66.07.89
1 ^{er} juillet 2001	Cabome de Menouille	Journée "grotte ouverte"	Sandrine Bédiot ☎ : 03.84.24.97.50
28 juillet 2001	Jura sud	Les 30 ans du SSJ Grande bouffe	Eric David ☎ : 03.84.35.74.47
15 au 17 septembre 2001	Environ de Genève (CH)	Congrès national suisse de spéléologie	www.speleo20001.ch



Pensez à envoyer vos articles pour le **CDS-Info n° 174** dès maintenant. Après le **20 avril** minuit, il sera trop tard.

✉ Par E-Mail : cdsinfo@club-internet.fr

✉ Par courrier : Jean Michel Dugois -
rue du Bas des Carres - 39600 La Châtelaine.

CODE POUR LA BORNE AUX CASSOTS (Avril, mai & juin) : 1818