

# C.D.S. Info

N° 130 - Décembre 1993

## Feuille de liaison du COMITE DEPARTEMENTAL DE SPELEO DU JURA

Rédaction : J.C.FRACHON - Rue de l'Eglise 39800 Colonne - Tél.: 84.37.53.43

Président : J.PASTEUR - Rue Principale 39800 Miéry - Tél.: 84.37.08.79

Date limite d'envoi des manuscrits pour le n°131 : 20 février 1994

*Le Bureau du CDS  
et la rédaction de CDS Info  
vous présentent  
leurs meilleurs vœux  
pour 1994*

### FONCTIONNEMENT DU C.D.S.

#### CHANGEMENT D'ADRESSE

Notre Président J.Pasteur a déménagé à Miéry (voir précédent fascicule). Mais son numéro de téléphone demeure inchangé.

#### A.G. DU CDS

L'assemblée générale annuelle du C.D.S. 39 s'est tenue le samedi 18 décembre à Poligny, au local du Moto-Club. Vingt-six personnes étaient présentes, représentant huit clubs :

A.S.S.C. (4), S.C.S.C. (5), G.R.S.B. (2),  
S.C.F.R.A. (7), S.C.Jura (2), A.S.S.P.F. (3),  
G.R.S.P. (1) et G.S.J. (2).

#### BILAN MORAL

Adopté à l'unanimité, le bilan moral présenté par le Président J.Pasteur insiste sur le bon fonctionnement de certaines commissions

(Secours, guidage, enseignement, etc...), et l'efficacité des représentants du CDS au Comité Directeur de la Ligue. Il déplore par contre le manque d'activité de la commission Exposition.

#### RAPPORT FINANCIER

\* Le Trésorier J.C.Frachon présente la situation financière au 18.12.93, qui laisse apparaître un excédent de trésorerie dépassant 19 000 F. Des dépenses seront cependant à régler avant la fin de l'année. Quitus est donné au Trésorier à l'unanimité.

\* Après débat et vote (unanimité moins 10 abstentions), un crédit exceptionnel de 1 000 F est accordé au projet de coloration du GSHJ au gouffre de la Chaumusse, sur l'exercice 1993.

\* Un projet de budget 1994 est présenté, amendé après discussion, puis adopté à l'unanimité moins 2 abstentions.

#### COTISATIONS

Le montant de la cotisation annuelle des clubs au CDS demeure inchangé : 100 F

#### CA BOUGE A LONS !

Après plusieurs années de sommeil le Groupe Spéléologique Jurassien renaît de ses cendres. Un bureau est déjà constitué (voir ci-dessous : "Un club qui renaît").

#### ACTIVITES 1993 DES COMMISSIONS

Ne figure dans cette rubrique qu'un condensé des actions menées en 1993. Pour plus d'informations, se reporter aux fascicules 125 à 130 de CDS Info.

#### **ENSEIGNEMENT (Jean-Yves Fahys)**

Trois journées de formation ont été organisées, dont une a dû être annulée faute de participant. Dix personnes ont été formées dont 1 non fédérée.

#### **EXPOSITION (Eric Maréchal)**

L'exposition a circulé, mais n'a pas été remise en état comme cela avait été prévu.

#### **FICHER (Robert Le Pennec)**

Plus de 1 500 fiches sont aujourd'hui répertoriées. A déplorer aucun envoi de nouvelle fiche cette année encore !

#### **GUIDAGE (Jean-Claude Frachon)**

Au cours de l'année 250 séances ont été organisées par le CDS ou par des clubs fédérés.

Après les subventions, c'est le poste qui ramène le plus d'argent au CDS (environ 7000 F net pour cette année)

#### **PUBLICATIONS (Jean-Claude Frachon)**

\* C.D.S. Info : sortie de 5 fascicules cette année (le 6ème sortira fin décembre). Coût de fabrication en hausse (augmentation des tarifs de la "boîte à copies").

\* "Découverte du Jura souterrain" : avec 234 exemplaires vendus à ce jour, le coût de fabrication (juin 1992) est pratiquement remboursé. Les 140 exemplaires restant en vente vont donc désormais dégager des bénéficiaires.

#### **SECOURS (Pascale Lafosse)**

\* Cette année a vu une nette amélioration des relations avec le S.D.I.S.

\* Aucun secours réel ni auto-secours à signaler cette année, sauf une fausse alerte à St-Claude. Il est rappelé qu'il est bon de signaler même les auto-secours à un Conseiller Technique, car ceux-ci rentrent en compte pour les statistiques.

#### **\* Formation :**

- organisation de l'exercice de secours à la Baume de la Favière
- formation d'une équipe paramédicale plus étoffée (qui se poursuivra en 1994) par Jean Bariod
- entretien de l'équipe téléphone
- formation technique à la lésine du Champ-Guillobot
- arrivée d'un nouveau chef d'équipe : Bruno Mischler a suivi avec succès un stage national dans le Doubs.
- achat pour 5 000 F de matériel.
- l'effectif des sauveteurs est en hausse (43

personnes en 1993)

#### **☐ PROJETS 1994**

##### **ENSEIGNEMENT**

- \* J.Y.Fahys est reconduit dans ses fonctions.
- \* Activités prévues : voir ci-dessous, rubrique "Formation, stages"

##### **EXPOSITION**

- \* E.Maréchal est reconduit dans ses fonctions.
- \* Un crédit de 1 000 F est renouvelé pour remise en état des panneaux.

##### **FICHER**

- \* R.Le Pennec est reconduit dans ses fonctions.
- \* Un crédit de 1 000 F est renouvelé pour 1994.

##### **GUIDAGE**

- \* Election à l'unanimité de Stéphane Nore à la présidence de la commission, en remplacement de J.C.Frachon, démissionnaire.
- \* Tarifs 1994 : voir ci-dessous, rubrique "Formation, stages".

##### **PUBLICATIONS**

- \* J.C.Frachon est reconduit dans ses fonctions.

##### **SECOURS**

- \* Désignation à l'unanimité de E.David aux fonctions de CTD, en remplacement de P.Lafosse, démissionnaire.
- \* Poursuite des bonnes relations avec le S.D.I.S. et des recherches de finances auprès du Conseil Général
- \* Pas de gros achats de matériel prévus cette année. Confection d'un petit lot de plongée.
- \* Une aide financière est prévue pour l'envoi d'un candidat au stage d'artificiers (1 300 F) et de deux candidats au stage Gestion de sauvetage (2 x 500 F).
- \* Formation : voir ci-dessous, rubrique "Spéleo-secours".

#### **☐ ELECTIONS**

- \* Aucun changement au sein du bureau
- \* Stéphane Nore est élu à l'unanimité représentant du C.D.S. à l'A.G. régionale, en remplacement de Dominique Rouault, démissionnaire.

#### **☐ ANNIVERSAIRE**

J.C.Frachon rappelle que le CDS aura 30 ans au printemps 1995. Il conviendra de fêter dignement l'évènement ! On peut déjà réfléchir à la question. Toutes idées et/ou bonnes volontés peuvent être étudiées

Jean-Luc GABET

## UN CLUB QUI RENAÎT

Fondé à Lons-le-Saunier en 1948, le Groupe Spéléologique Jurassien avait été un club important jusque dans les années 1980, puis semblait avoir définitivement disparu en 1986.

Voici qu'il renaît à l'initiative d'une équipe nouvelle, centrée surtout aux alentours de Clairvaux-les-Lacs.

Ses dirigeants ont pris des contacts avec le CDS. Il s'agit de :

Président :

Philippe Girard - 276, rue de la Cotette  
39000 Lons-le-Saunier (84.24.53.65)

Vice-Président :

Jacques Hervé - Rue de la fontaine  
39130 Largillay (84.48.33.18)

Secrétaire :

Jean-Marc Pradera - rue Saint-Roch  
39130 Clairvaux-les-Lacs (84.25.81.93)

Secrétaire Adjoint :

Paul-Noël Richard - 4 bis rue Montrichard  
39130 Cognac (84.25.81.00)

Trésorier :


Jean-Paul Vercelli - 130, rue Courbet  
39130 Hautecour (84.25.84.66)

## RAPPROCHEMENT ASSC / SCSC

Début 93, nous engageons des démarches visant à rapprocher les deux clubs de St-Claude. Le 20 novembre, après 10 mois, ces procédures administratives ont abouti à la création du "Groupement Spéléologique Haut-Jurassien". Cette nouvelle association est gérée par un comité de gestion composé par les bureaux du SCSC et de l'ASSC. Elle dispose désormais d'un compte en banque destiné à recevoir la subvention municipale et les recettes propres au Groupement. Les dépenses et les actions se feront avec l'accord unanime du comité de gestion. Le premier projet : une coloration (voir ci-dessous).

F. JACQUIER

d'après "Les Chroniques du S.C.S.C."  
n°12 - décembre 1993



## FORMATION STAGES

### PRÉ-FORMATION INITIATEUR

Nous rappelons que J.Y.Fahys propose une pré-formation initiateur, destinée bien sûr aux futurs candidats initiateurs, mais aussi à tout collègue intéressé par ce niveau de formation. Il est prévu plusieurs séances (début 1994), dont deux journées consacrées à la topographie, une journée à la karstologie, et une autre aux techniques d'équipement. Contacter J.Y.Fahys (84.44.65.30)

### GUIDAGE EN CENTRES DE VACANCES

#### Bilan été 1993 (suite)

Complément au bilan publié dans "CDS Info" n°129 (p.2) :

- J.Y.Fahys (S.C.San-Claudien, section Crançot) a réalisé cet été, hors CDS, 20 séances de guidage, au profit de 146 personnes (dont 1/3 d'adolescents). Effectif minimum : 2, effectif maximum : 13. Cavités visitées : Rivière de la Baume (Poligny) : 4 séances - Borne aux Casots (Nevy) : 4 séances - Grotte de la Pontoise (Villard/Bienne) : 4 séances - Baume du Vernois (Monnet-la-Ville) : 3 séances - Grotte des Moulins (Septmoncel) : 5 séances.

- D.Dubois annonce une fréquentation de 438 personnes en spéléologie dans son centre de Port-Lesney, en juillet et août 1993.

- Dans le cadre du CDS, 3 demi-journées de spéléologie fin novembre au profit d'adolescents suisses.

*Dans l'état actuel de nos informations, c'est donc plus de 1 700 personnes qui ont été encadrées en spéléo cette année, au cours de près de 250 séances organisées par le CDS ou des clubs fédérés.*

#### Commission Guidage

- Une réunion de la commission "Guidage" s'est tenue à Poligny le 12 novembre. Participants : E.David, J.Y.Fahys, J.C.Frathon, R.Limagne, J.N.Outhier, J.Pasteur, G.Vernay. Excusé : S.Nore

Un bilan de la saison 1993 a été établi.  
Les modalités de fonctionnement pour l'année 1994 ont été définies.

- Les nouveaux tarifs sont les suivants (groupe de 8 adolescents + 1 accompagnateur) :

- \* Journée, matériel fourni par le CDS : 660 F

- \* Idem, sans le matériel : 500 F

- \* Demi-journée, avec matériel : 500 F

- \* Idem, sans le matériel : 300 F

- \* Personne supplémentaire, journée : 120 F

- \* Idem, demi-journée : 60 F

- \* En cas d'annulation, retenue forfaitaire de 50 %

- L'indemnisation des cadres demeure inchangée, à l'exception des frais de déplacement désormais remboursés "symboliquement" (0,20 F/km), et de la location de matériel aux clubs, elle aussi "symbolique" (20 F/jour pour un équipement).

- J.C.Frachon ne souhaitant pas prolonger ses fonctions à la tête de la commission, Stéphane Nore a été pressenti pour lui succéder, ce qui a été confirmé par vote à l'unanimité lors de l'Assemblée Générale du CDS, le 18 décembre.

J.C. FRACHON

## STAGES 1994 EN FRANCHE-COMTE

Stages inscrits au calendrier de l'Ecole Française de Spéléologie :

### Stage "Moniteur fédéral" (hors tests)

6 au 14 août 1994 (dans le Doubs)

Contacteur : Rémy Limagne

90, rue du Lavoir 39300 Syam

Tél.: 84.51.62.08

### Stage "Initiateur fédéral"

25 avril au 2 mai 1994 (dans le Doubs)

Contacteur : Didier Cailhol

8, r. du Lomont 25310 Pierrefontaine-les-B.

Tél.: 81.35.11.12

### Stage "Initiateur fédéral"

9 au 16 juillet 1994 (dans le Jura)

Contacteur : Rémy Limagne

90, rue du Lavoir 39300 Syam

Tél.: 84.51.62.08

### Stage "Formation technique"

9 au 13 juillet 1994 (dans le Doubs)

Contacteur : Rémy Limagne

90, rue du Lavoir 39300 Syam

Tél.: 84.51.62.08

### Stage "Découverte"

9 au 13 juillet 1994 (dans le Jura)

Contacteur : Rémy Limagne

90, rue du Lavoir 39300 Syam

Tél.: 84.51.62.08

### Stage "Connaissance du Karst"

27-28 novembre 1994 (dans le Doubs)

Contacteur : Didier Cailhol

8, r. du Lomont 25310 Pierrefontaine-les-B.

Tél.: 81.35.11.12

### Stage "Photographie souterraine"

26 mai, 11-12 juin, 23 juin 1994 (dans le Jura)

Contacteur : Alain Martaud

33, rue Compans, appt.13 - 75019 Paris

Tél.: (1)42.49.79.25

## UN FUTUR MONITEUR

Bertrand Margotton (S.C.San-Claudien) vient de réussir la partie technique du monitorat fédéral. Il suivra la partie pédagogique du stage l'an prochain. Félicitations !

## SPÉLÉO-SECOURS

### REUNION DES CONSEILLERS TECHNIQUES SECOURS JURA

Les Conseillers Techniques Secours du Jura se sont réunis le 5 décembre à Molain (présents : E.David, J.C.Frachon, F.Jacquier, P.Lafosse, L.Rossigneux).

Cette réunion était surtout destinée à préparer l'A.G. du CDS. L'ordre du jour a essentiellement porté sur :

- la relève de P.Lafosse, qui souhaite quitter ses fonctions de CTD
- les actions de formation en 1994
- le problème de la désobstruction en secours (une mission d'étude a été confiée à J.Y.Fahys)
- les finances et le budget 1994.

### FORMATION PARAMÉDICALE 1993

#### • Séance du 05.11.1993 à Miéry

Soirée révision avec interrogation écrite sur le but de l'équipe "assistance au blessé". De gros progrès restent à faire, mais le fil conducteur est bien ciblé.

#### • Séance du 03.12.1993 à Longchaumois

Scénario de bilan sur pseudo-blessé avec

analyse de ce qui a été constaté et noté sur la fiche de remontée d'information. Il s'avère que les mots utilisés sous terre pour décrire telle ou telle anomalie sont souvent traduits de façon différente en surface. D'où la nécessité d'être très simple et à la fois très précis dans ce que l'on veut transmettre. Ne pas faire de diagnostic.

Stéphane Nore est proposé comme nouveau chef d'équipe, ce qui est accepté et bienvenu.

J.PASTEUR

## FORMATION TECHNIQUE (1994)

### • Initiation aux techniques de secours

Dimanche 06.02.94 (falaise de Chancia)  
Journée de formation aux techniques de base d'évacuation, destinée à tout spéléo intéressé par le secours spéléologique (débutant, ou ne faisant pas partie des listes secours).

Thème retenu : techniques d'évacuation verticale.

Rendez-vous : falaise de Chancia à 9 h 30.

Personnes intéressées : contacter Bruno Mischler (84.45.05.95) avant le 30.01.94

### • Perfectionnement technique

Dimanche 08.05.94 (Malrochers, Besain)

### • Exercice départemental de sauvetage

Congés de Toussaint 1994.

Date et lieu exacts à préciser.

## UN NOUVEAU C.T.D. SECOURS

Le 18 décembre, l'Assemblée Générale du C.D.S. a accepté à l'unanimité la proposition de nommer Eric David au poste de Conseiller Technique Départemental, en remplacement de Pascale Lafosse, qui ne souhaite pas prolonger son mandat (mais demeurera Conseillère Technique Adjointe).

Cette proposition sera soumise au S.S.F. national, puis à l'approbation du Préfet. Le risque d'un refus semble exclus !

Eric sera ainsi le cinquième CTD du Jura, après G.Mathon (1972-1976), J.C.Frachon (1977-1984), B.Théry (1985-1990) puis P.Lafosse depuis 1991.

Remercions Pascale pour le travail accompli à ce poste, en une période difficile sur le plan relationnel avec les pouvoirs publics et nos voisins du Doubs...

J.C. FRACHON

## ACTIVITÉS DES CLUBS

*Les informations non signées sont rédigées par J.C.Frachon, d'après les rumeurs et/ou les documents glanés ici ou là. Les responsables de clubs préférant voir paraître leur propre prose sont priés de nous adresser - avant la date limite figurant en tête du fascicule - leurs textes, rédigés dans l'esprit de cette rubrique (c'est-à-dire concis : il s'agit de faire un panorama de l'activité des clubs, et non des descriptions exhaustives de cavités, à réserver aux bulletins de clubs, à la revue régionale ou à Spelunca).*

### G.R.S. BESAIN

#### • Gouffre du Sapin (39 - Cerniébaud)

Gouffre découvert le 6 septembre 1992, exploré en première le 12 septembre 1992, topographié le 27 octobre 1993 par P. Lafosse, R. Limagne et S. Nore. Il se compose d'une série de puits d'une dizaine de mètres (5 en tout), parallèles et reliés entre eux par 2 galeries (supérieure et inférieure) à peu près superposées. C'est pourquoi le dénivelé n'atteint que - 33 m. Le développement se monte à 140 m, ce qui est assez remarquable pour la région (dont les cavités présentent, jusqu'à présent, une longueur de galeries quasi négligeable). Topographie et description détaillée à paraître dans la revue régionale Bourgogne-Franche-Comté. Coordonnées Lambert : X = 888,00 Y = 197,46 Z = 1100

#### • Gouffre de la Vierge (39 - Saffloz)

Gouffre ouvert fin octobre par un paysan à la suite d'un tir de mine pour construire une stabulation. Le puits de 70 m qui le compose est une vraie verticale, unique dans le Jura pour une telle profondeur. Descente en première et topographie le 01.11.93 par B. Jarrafoux, R. Limagne, S. Nore.

(Voir ci-dessous le récit de la découverte, rubrique "Cavités jurassiennes").

Coordonnées Lambert : X = 868,23 Y = 191,80 Z = 670

#### • Assemblée Générale (39 - Molain)

Réunion qui s'est tenue au domicile de la présidente le 4 décembre et qui maintient le bureau actuel (P. Lafosse, Présidente - C. Reibel, Secrétaire - R. Limagne, Trésorier).

P. LAFOSSE

### G.R.S. POLINOIS

#### • Gouffre du Groin (39 - Poligny)

(860,30 - 203,90 - 550)

Nombreuses séances de désobstruction dans

un gouffre récemment découvert. Son caractère étroit à l'entrée nous a obligés à utiliser un groupe électrogène et des perceuses... pour ne descendre que d'environ 1,5 m à partir de la surface.

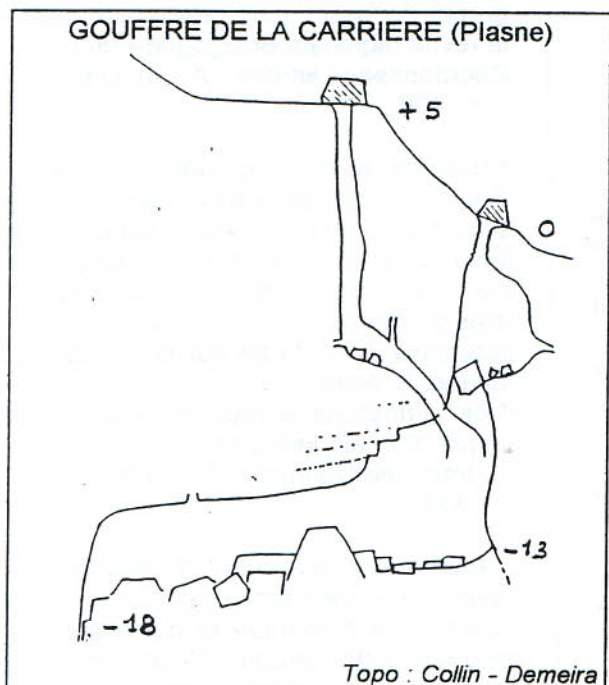
Ce n'est qu'avec l'aide de J.Y.Fahys que 2 m supplémentaires ont été gagnés. Le résultat est une étroiture verticale de 3 m qui a été passée, mais arrêt sur rétrécissement juste en dessous. Profondeur estimée : 25 à 30 m (si vous passez, récupérez les outils tombés au fond !).

#### • Perte de Plasne (39 - Plasne)

Cet été à Plasne, une coloration a été effectuée par la DDAF (avec l'aide d'un spéléo) dans les rejets provisoires de la fromagerie, en attente de la station d'épuration qui va être construite cet hiver. Le traceur a été décelé à la Borne aux Cassots (Nevy), sans précision de temps de passage.

Motivés par ceci, nous avons repris un chantier débuté il y a 4 ans, consistant à creuser dans une perte (?) située justement à quelques centaines de mètres du point d'injection, sur le tracé présumé de la coloration et sur le même accident tectonique.

Pour innover dans les méthodes, nous avons loué une pelleteuse pour creuser un "cratère" qui aurait nécessité plusieurs années de travail. Travaux en cours.



#### • Gouffre de la Carrière (39 - Plasne)

Depuis deux ans, dans la carrière de Plasne (dans laquelle a été ouvert le gouffre de la Discrétion, dont l'entrée a été rebouchée), une nouvelle tranche de 5 m de profondeur est exploitée.

Par une surveillance assidue des tirs de mine et du front de taille, de nombreux vides ont été décelés. Nous ne communiquons que ceux qui ont été pénétrés. Rappelons que ces explorations n'ont pas été autorisées par l'exploitant. Cependant un consensus semble avoir été trouvé : il ferme les yeux... et à nos risques et périls... mais officiellement l'entrée est interdite. Cela signifie que ce n'est pas la peine d'aller voir, d'autant plus que la plupart des cavités sont bouchées et qu'elles sont très dangereuses.

\* Deux puits se rejoignant à -18 m dans une petite salle juste au-dessus de la galerie principale du gouffre de la Discrétion

\* Un puits de 11 m de bonne section

\* Deux galeries adaptées à la structure (L x l x h = 6 x 1,5 x 6 m)

L'intérêt de cette surveillance est de déboucher sur le réseau connu situé à quelques mètres.

S. COLLIN et D. DEMEIRA

### A.S. SAINT-CLAUDE

#### • Grotte de la Cernaisse C (39 - Les Molunes)

Nouvelle grotte de 20 m, située à proximité des deux autres grottes déjà connues (07.11.93).

### S.C.SAN-CLAUDIEN

#### • Grotte de la Combe-aux-Moines (Poligny)

Un amalgame ("Le Clan des Taupes") du SCSC et du GRS Besain a réussi à vidanger le siphon étroit qui avait arrêté précédemment les premiers explorateurs du GRS Polinois en 1973, puis le SC Audois lors de son pompage en 1980. Au-delà, ils ont découvert une cinquantaine de mètres de galeries, et se sont arrêtés au sommet d'un puits d'une vingtaine de mètres.

Par sécurité, avant de poursuivre l'exploration, ils ont entrepris de forer un mini-tunnel permettant de contourner le siphon.

Hélas, trois fois hélas, aux dernières nouvelles le puits serait totalement obstrué à 20 m de profondeur...

### RÉGION DOLOISE

Guy Treffot (Individuel) poursuit ses recherches et travaux sur le secteur de Dole, en collaboration avec Christophe Jeannel (GRS Polinois).

#### • Grottes d'Amange (Amange)

Ce complexe, topographié sur 55 m par J.C.Frachon (1973), présente aujourd'hui un développement total de 200 m à la suite de la désobstruction d'une étroiture par des explora-

teurs non connus (M.J.C. Dole ?). Topographie d'ensemble dressée le 08.09.1993

• **Grotte d'Azans (Dole)**

Ce ruisseau souterrain donné pour un développement de 20 m dans l'inventaire du CDS 39 a été exploré et topographié sur 92 m jusqu'à une petite salle. Arrêt sur étroiture semi noyée. Galeries basses obligeant à de sévères rampings dans le lit du ruisseau (h = 0,30 m). Odeurs suspectes d'hydrocarbures (pollution temporaire ?). Exutoire situé au niveau du Doubs.

• **Gouffre de Romange (Romange)**

Signalé en octobre 1992 par le Maire de Romange. S'ouvre en rive droite du ruisseau de la Vèze, dans le bois de la Roche. Puits unique de 7 m descendu par G.Treffot en août 1993. Arrêt sur charnier...

G. TREFFOT

**CAVITÉS JURASSIENNES**

**QUELQUES CHIFFRES...**

• **Grotte-exsurgence de Brive (Lavans-les-St-Claude) :**

Après une nouvelle plongée de J.L.Camus le 22 août dernier et une topographie partielle levée par R.Le Pennec, il convient de corriger les chiffres que j'ai publiés dans "CDS Info" n°125 (p.5) et n°126 (p.9) : le siphon de Brive - le plus long exploré dans le département - mesure 525 m de longueur pour 56 m de dénivellation (au lieu des 520 m et -52 m annoncés).

• **Borne aux Cassots (Nevy-sur-Seille)**

D'après la liste des grandes cavités françaises tenue à jour par Ph. Drouin, la Borne aux Cassots est la 27ème grotte française par son développement (15,5 km env.). Le Verneau (Doubs) occupe la 6ème place avec 32,1 km, le réseau de Francheville (Côte-d'Or) la 20ème place avec 21 km, le Neuvon (Côte-d'Or) la 22ème place avec 18,7 km.

J.C. FRACHON

**LE Puits de la Vierge, ou une Apparition fugace... (récit)**

Le ciel est aussi gris que d'habitude en ce lundi férié de Toussaint. Un temps bien jurassien qui n'incite pas plus que cela à sortir, conditions idéales donc pour faire de la spéléo sur le pa-

pier... Sonnerie du téléphone : « Allô Rémy ? C'est le Jacques. »



L'ANGE DU SEIGNEUR APPORTA L'ANNONCE À MARIE ET ELLE CONÇUT DU SAINT-ESPRIT.

C'est le Jacques ! Cette manie de mettre un article devant son prénom. Sans doute pour bien prouver qu'il est unique ; et d'ailleurs c'est bien vrai qu'il est unique, et puis tout le monde a toujours dit "le Jacques".

« J'ai trouvé un trou... »

- Mouais ? »

Evidemment il a trouvé un trou ! il a encore trouvé un trou ! Il a trouvé des centaines de trous le Jacques, sûrement plusieurs centaines, et parfois des gros... Mais le problème c'est justement tous les autres, ceux qui ne sont pas gros, ceux qui sont invariablement bouchés à 5 ou 10 mètres. A la longue, passer des dimanches à mesurer ces trous de ch... n'est plus très motivant, et son appel ne m'enthousiasme guère.

« Cette fois c'est un gros, j'ai jeté une pierre, il y a au moins quarante mètres, et puis une salle, sûrement concrétionnée, et un palier, et un éboulis, et... »

- Bon bon, du calme ! T'es où ?

- A la cabine téléphonique de Saffloz, faut que tu viennes voir tout de suite parce que c'est chez un paysan qui fait des travaux, il va le reboucher, et... »

Aïe, il m'a eu. D'habitude je réponds que le trou ne va pas s'envoler, mais il a prononcé le mot

qui fait mal : *reboucher...*

« Bon, attends-moi, j'arrive dans un quart d'heure »

Saffloz, c'est à 10 kilomètres, et puis ça me sortira.

A la cabine téléphonique, c'est un Jacques sur-exité qui me fait signe de le suivre depuis sa voiture. Chemin boueux, hangar plein de foin, chantier de construction : le paysan est en train d'aménager son terrain pour construire une stabulation. Cinq ou six voitures stationnées là, et à quelques mètres, un attroupement d'une douzaine de personnes qui font cercle. Je trouve ce cercle bien large...

Subitement, cette impression trop rare qu'on va découvrir une grande chose, celle qui fait que bizarrement, on marche lentement pour savourer un peu plus, pour laisser un peu plus de temps à son imagination, pour ne pas être déçu trop vite !

Mais là vraiment, le spectacle vaut la peine : un entonnoir d'une dizaine de mètres de diamètre, laissant apparaître sur un bord une paroi lisse et verticale, et au centre : le noir ! Et les gamins qui courent autour, et les parents qui jettent des pierres en s'esclaffant et en s'approchant toujours plus. Fascination du long sifflement et du vacarme de ces cailloux qui s'écrasent en bas.

Renseignements pris, il faut faire vite : le trou s'est ouvert il y a déjà une semaine suite à un tir de mine, et le propriétaire est décidé à le boucher par une dalle pour pouvoir continuer ses travaux, mais il est d'accord pour qu'on descende voir.

Le Jacques, lui, a déjà fait la topo dans sa tête : P.30 ou 40, éboulis dans une salle, des galeries, des puits, une rivière, et on ressort à Chalain ou Balerme ! En ce qui concerne le puits d'entrée, j'ai l'impression que pour cette fois il sous-estime la réalité... Après avoir suggéré aux autochtones de ne pas tomber dans le trou, je rentre à la maison chercher matos et explorateurs.

Comme explorateurs, je ne trouve ce soir là que Steph et Béa ; à trois, ça ira très bien. Préparer le matos... D'habitude pour faire une première, c'est une échelle de 10 mètres, une torche électrique, et la barre à mine pour élargir. Mais là ? Allez, une corde de 60 et une 25 en dessous à lover dans le kit. Autant faire le noeud de raccordement tout de suite, continuons à rêver. Et s'il y a d'autres puits ? Encore un kit de petites cordes. Et les spits ? Une quinzaine, carrément ; et avec, le perfo, pour une fois qu'il peut servir pour de bon ! Le matos topo, du carbure...

Steph et Béa arrivent ; il fait nuit, allons-y tout de suite. En route, ça gamberge évidemment. Mais nous sommes pris en tenaille entre le rêve et la réalité. Le rêve, ce sont les kilomètres de première qui défilent dans l'imagination de tout spéléo à l'entrée d'un trou inconnu ; et la réalité, c'est la terrible promesse de la dalle en béton qui va dans quelques jours condamner toute exploration. Finalement, devant le trou, nous en sommes à la plus honteuse pensée : *pourvu que ça queute !*

C'est l'heure du dîner : plus personne, tant mieux. On s'équipe vite fait. Une voiture arrive : c'est le Jacques qui revient. Il ne descendra pas, mais il va faire "équipe de surface". Après tout, pourquoi pas ? Et il a prévenu d'autres gars qui vont arriver plus tard.

Allons-y. D'abord une grosse corde attachée à la voiture pour approcher du puits. Je sors le perfo. Ca commence bien, ce n'est pas la bonne mèche ! C'est une mèche pour détonateurs. Tant pis, ça aide quand même à percer. Cette fois, je fais comme dans le manuel : deux spits en tête de puits. Curieux comme on est raisonnable quand on a les fesses loin au-dessus du fond. Enfin je peux me pencher : l'acétylène lancée à fond parvient à violer le noir sur quelques mètres : c'est franchement vertical. Tellement que je décide de délover tout de suite la corde dans le puits, des fois que le noeud au bout se serait desserré, on ne sait jamais... Il est bien ce noeud, et puis il y a 85 mètres de corde ! Je lâche l'extrémité, sifflement... rien ! La corde s'est tendue en dessous de moi, mais je n'ai pas entendu le claquement caractéristique contre le sol... ambiance ! Courage, il faut vaincre l'abîme. La descente est bien lente car je dois soulever le poids de la corde et puis, je ne sais pas pourquoi, j'évite les à-coups. La paroi s'éloigne un peu. La roche est jaune clair, lisse et luisante. Dix mètres, vingt mètres, trente mètres ; subitement la paroi s'ouvre comme une arche : le puits fait ici plus de cinq mètres de diamètre, et rien n'annonce le fond. A nouveau cette impression bizarre : l'intense désir de savoir ce qu'il y a plus bas, et la main qui freine le descendeur pour avoir le temps de tout voir, le temps d'apprécier. Petit pendule, et je vais planter un spit. Fractionnement pas vraiment nécessaire, mais ce bombement de roche lisse comme un miroir est tellement attirant... Quelques coups de marteau, et voilà un spit qui dépasse de huit bons millimètres ; un spit de première, quoi. Une fois en dessous, je n'ose pas encore crier libre, on ne sait jamais. Dix mètres, vingt mètres, trente mètres, la section du puits est invariable. Enfin j'aperçois le fond. Et la corde est ici toute emmêlée sur le noeud de raccordement, à une di-



zaine de mètres du bas ; je démêle, elle touche largement. Passage de noeud rapide et atterrissage.

« C'est libre ! Soixante-dix mètres ». Au moment où je hurle à Steph de descendre, j'ai déjà vu. Un rapide coup d'oeil circulaire a suffi pour éliminer toute angoisse et tout espoir : c'est bien fini. La base du puits mesure environ dix mètres sur cinq, des cailloux partout, pas la moindre amorce de départ. Quand nous nous retrouvons tous les trois en bas, nous sommes presque soulagés : bon, ça queute, c'est bien ainsi. Que de problèmes évités ! Mais, comme nous le confirmera le Frach' un peu plus tard, c'est tout de même la plus grande verticale absolue du Jura. Le Jacques sera un peu déçu car notre récit ne mentionnera pas la salle et la rivière qu'il voyait en fermant les yeux. Il s'est donc trompé ; pourvu qu'il fasse encore beaucoup d'erreurs comme celle-là !

Rémy LIMAGNE  
Décembre 1993

## DIVERS

### RESERVE NATURELLE DE LA GROTTE DE GRAVELLE (39 - Macornay)

Rappelons que la réserve naturelle de Gravelle concerne la grotte de Macornay, dont l'accès est désormais interdit pour cause de protection des chauves-souris.

Une nouvelle réunion du comité de gestion de la réserve s'est tenue à la Préfecture du Jura, le lundi 8 novembre, sous la présidence de Monsieur J.Cagne, de la Direction des Actions de l'Etat (nouveau service, créé le 1er septembre, qui intègre notamment l'urbanisme et l'environnement). J.C.Frachon y représentait le C.D.S. Jura, auprès de délégués de la CPEPESC, de la Fédération de Défense de l'Environnement du Jura, de la Direction Départementale de l'Equipement, de la Direction Régionale de l'Environnement, de l'Office National des Forêts, du Laboratoire Vétérinaire Départemental, et du Maire de Macornay


L'ordre du jour portait essentiellement sur l'approbation du budget 1994. On a pu se rendre compte - si on l'ignorait encore - que la "protection" est un bon fromage pour les associations sachant flatter les pouvoirs publics dans le sens du poil. Qu'on en juge : la surveillance et le comptage des chauves-souris

permet à la CPEPESC de disposer d'un poste à temps complet et de "bénévolat valorisé" (206 400 F), de frais de fonctionnement (64 750 F), d'achat de matériel (73 300 F), soit un total de 344 450 F. Sans compter les 65 000 envisagés pour dupliquer les 15 panneaux d'une exposition...

Il est clair, d'une part, que ces subsides financent, en sus des frais propres à la réserve de Macornay, tout ou partie des autres activités de la CPEPESC et/ou de la FDEJ (ce dont les intéressés ne se cachent pas dans leur rapport d'activités 1993...) ; et d'autre part que les chauves-souris de Macornay seront bien protégées (nous ne mettons pas en cause la compétence ni l'engagement sincère des responsables), à ce tarif là...

A quand un financement de même importance pour des activités de recherches hydrogéologiques (explorations, colorations,...), ou de "protection des humains" comme le spéléo-secours ? Pas pour demain, si l'on en juge par le soutien démagogique qu'apportent inconditionnellement les pouvoirs publics aux écolos de tout poil, pour qui l'homme passe bien après la bête ou la fleufleur...

J.C. FRACHON



### C.D. DE LA LIGUE SPELEOLOGIQUE DE FRANCHE-COMTE

\* La Ligue a appris in-extremis (\*) un projet d'aménagement de la Baume des Crêtes (réseau du Verneau). En peu de temps de nombreux contacts ont été pris. Finalement, de rendez-vous en coups de téléphone en passant par les lettres, il a été possible de faire avorter le projet. Ceci doit nous faire réfléchir sur le danger que représentent Barrier et Menin pour le milieu spéléo franc-comtois.

En contrepartie, la Ligue a proposé un projet, déjà expérimenté, de sentier karstique autour du réseau du Verneau. La ligue monterait le projet et serait maître d'oeuvre, mais il n'est pas question qu'on soit "ouvrier".

\* Suite à l'obtention de la délégation ministérielle par la F.F.S., il va falloir changer nos statuts ; mais pour l'instant ça reste flou.

\* La ligue s'étonne de ne pas avoir été invitée à une réunion des correspondants secours régionaux (\*\*).

\* Noël Bailly-Grandvaux est élu au poste de responsable de la commission enseignement et coordinateur E.F.S. de la région P.

\* Prochaine réunion du C.D. le vendredi 14 janvier 1994 à Besançon.

\* Je rappelle que l'A.G. de la Ligue aura lieu le samedi 29 janvier 1994, au Centre International de Séjour (rue Roger Martin du Gard), à Besançon.

**Jean-Luc GABET**

(\*) Apparemment grâce à une information en provenance du CDS Jura...

(\*\*) Information erronée : il n'existe pas, au sein du SSF, de "réunion des correspondants secours régionaux". En revanche, le SSF a tenu en novembre une réunion de Comité Directeur, à laquelle participaient 3 Conseillers Techniques Nationaux franc-comtois : avec 3 CTN sur 12, la Ligue était plutôt fortement représentée...

**J.C.F.**

## PROJET DE COLORATION

A l'initiative de R. Le Pennec, le Groupement Spéléologique Haut-Jurassien envisage de réaliser, courant 1994, le plus long traçage à la fluorescéine réussi dans le Jura - et peut-être en Franche-Comté : celui du gouffre de la Tane (La Chaumusse), dont les eaux réapparaissent probablement à l'Enragé (Molinges), à 30 km.

Pour cette expérience, il faudra utiliser 30 kg de colorant : cet achat est coûteux, et les responsables cherchent un financement.

Lors de son AG du 18 décembre, le CDS du Jura a attribué une aide de 1 000 F à ce projet. Sponsors, généreux donateurs, amis fortunés : à votre porte-monnaie ! Adressez vos aides à R. Le Pennec - 11, rue du Belvédère 39200 St-Claude.

**J.C. FRACHON**

## LES "HAS BEEN" FONT UN COME BACK


Ils avaient annoncé leur retraite, ils reprennent du service...

Lors du Congrès de l'Union Internationale de Spéléo, au mois d'août à Pékin, J.C. Frachon a

été réélu Président de la Commission internationale "Enseignement". Il avait déjà été à ce poste de 1983 à 1989. A la "retraite" de la plupart de ses fonctions fédérales depuis fin 1992, d'aucuns ont dû penser qu'il était disponible puisque l'Assemblée Générale l'a élu en son absence, et sans qu'il soit candidat !

Le 23 octobre, R. Limagne a repris la tête (pour l'instant en tant que "délégué") de l'Ecole Française de Spéléo, qu'il avait déjà dirigée de 1989 à 1992. L'E.F.S. n'avait plus de Président depuis cet été. Pour sortir de l'impasse, on a fait appel à un ancien... C'est la première fois à la FFS, sauf erreur, qu'un Président revient ainsi aux affaires dans une commission. Il est vrai que Rémy avait déjà effectué un "come back", au CDS du Jura, qu'il avait présidé de 1982 à 1984, puis à nouveau de 1986 à 1988.

**J.C. FRACHON**



## LU (ET VU) POUR VOUS

- Ushuaia, émission TV de Nicolas Hulot (TF1), vendredi 17 décembre 1993

Emission tournée à la Fontaine de Vaucluse : notre "Tintin reporter" est descendu en scaphandre jusqu'à -40. Parmi les boys qui l'accompagnaient, on a eu le temps d'entrevoir la frontale-entonnoir de Bébert Le Pennec, et d'entendre hurler Lulu Locatelli...

- Les Chroniques du S.C.S.C. n°12 - décembre 1993

Et encore 4 pages de nouvelles du club, et d'informations tous azimuts sur la spéléo. En 1993, la feuille de liaison a été diffusée à 55 destinataires : "tentaculaire", le SCSC ?

- **"Prospection dans les forêts du Prince et de Mignovillard (Jura)", par P. Degouve et al., in "Sous le Plancher", bulletin de la Ligue Spéléologique de Bourgogne, n°8-1993, p.29-45 (1 coupe géologique, 17 topos, 1 carte)**

Voici l'étude spéléologique la plus complète sur ce secteur, faisant suite - outre les travaux antérieurs, largement cités par les auteurs - à un stage de "prospection" organisé par la Ligue Spéleo de Bourgogne et aux recherches du Spéleo-Club de Dijon.

Sur la trentaine de cavités décrites, la plupart étaient déjà connues et ont été simplement revues, parfois re-topographiées. Certaines ont été prolongées, comme le gouffre de la Combe Bonnet "B", qui passe de 40 m à 84 m. Quelques-unes, enfin, étaient inédites : elles sont malheureusement toutes de modestes dimensions.

- **Regard (bulletin trimestriel de l'Union Belge de Spéléologie) n°13-1993**

Page VI (pages centrales), mention de l'article sur les siphons du Jura publié dans "CDS Info" n°126.

- **Regard (bulletin trimestriel de l'Union Belge de Spéléologie) n°14-1993**

Page V (pages centrales), copie de l'article publié dans "CDS Info" n°127 sur l'obtention de la clé d'accès à la Borne aux Cassots.

- **Taupinambules (bulletin de l'Association sportive de Villefontaine, Isère), n°5-1993**

Un article de 4 pages, avec carte et topo, consacré à un petit gouffre de 18 m situé au-dessus du réseau de la Balme-Fontaine Perrozan, à Liconnas-Villechantria (Jura). Les auteurs narrent par le menu leurs 3 séances de désobstruction avec moyens lourds (perfo, explosifs) pour franchir une étroiture à -10 m. Ils concluent sur l'intérêt de cette cavité "qui a échappé pendant plus de 100 ans aux explorations des spéléologues"...

Je viens de leur adresser un courrier risquant de doucher cet enthousiasme : en effet, j'avais déjà exploré ce trou il y a 10 ans, et après avoir travaillé une heure au burin dans l'étroiture, j'avais pu y faire passer ma fille aînée alors âgée de 12 ans. J'avais dressé un croquis des lieux (conforme à la topo de mes successeurs, levée avec compas et topofil), et signalé cette trouvaille dans "CDS Info" n°74 d'août 1984...

Cela n'ôte en rien l'intérêt de ce gouffre, bien situé au-dessus de la partie inexplorée du réseau La Balme-Perrozan... dont il est hélas encore séparé par 100 m de dénivellation.

- **Cent ans de spéléologie française (Actes du Symposium d'Histoire de la Spéléologie, Millau, juillet 1988) - Spelunca Mémoire n°17, 1993, 330 pages**

Ces Actes, qu'on attendait depuis 5 ans, viennent enfin de voir le jour...

Les amateurs de documentation, ceux qui ne veulent pas "spéléologuer" idiot, ne seront pas déçus : des dizaines d'articles consacrés aux pionniers et à l'histoire de la spéléologie française, régionale ou nationale.

Seul Jurassien a avoir collaboré à l'ouvrage, J.C. Frachon a fait partie du comité de rédaction et a commis trois articles : "Aperçu historique sur les sauvetages spéléologiques en France" - "Aperçu historique sur la plongée souterraine française" - "Aperçu historique sur la spéléologie dans le département du Jura".

Le troisième surtout concerne notre département. On y trouvera, en 8 pages, une évocation de la spéléologie locale depuis les origines, un panorama des clubs passés et présents (en 1988), des synoptiques sur les principales cavités, les sauvetages, les publications, etc.

- **Jura magazine - n°1, oct.nov.1993**

Cette nouvelle revue, bimestrielle, est consacrée au département du Jura. Grâce à J. Pasteur, le premier numéro publie un article d'une page, avec 2 photos couleurs, vantant les charmes de la spéleo jurassienne ("La spéleo, c'est rigolo !", "Le Jura a des dessous charmants..."). Les adresses des clubs du CDS 39 sont fournies, ainsi qu'une indication bibliographique.

- **Balcon sur l'Inconnu, par F. Lambert (Alsatia, 1963, 171 p.)**

Une récente discussion avec F. Jacquier sur les cavités de la région de Moirans m'a remis en mémoire cet ouvrage ancien, que peu de Jurassiens semblent connaître. Il s'agit d'un roman dont l'auteur, bien que belge, situe l'action à proximité de Moirans (Jura), près de la ferme (imaginaire) des *Six Hêtres*. Le récit, inventé, est celui de l'exploration mouvementée d'un vaste gouffre, le *Trou sans Nom*, par l'Equipe Spéléologique de l'Est. Les illustrations de P. Joubert sont pittoresques... L'épopée se

poursuit dans un second roman (La Rivière Enfoiue, 1965), où s'enchaînent rivalités de clubs, accident, sauvetage, etc. Le tout inspiré de faits et personnalités que les plus perspicaces sauront reconnaître... Le gouffre atteint - 450 m : si seulement il existait ! Une curiosité...

• **La tragédie du Mont Rivel (le gouffre aux angoisses), par P.Aubert (1993, 150 p.)**

Le 27 juillet 1964, un effondrement massif survenait dans la carrière souterraine du Mont Rivel, à Champagnole. Un groupe de 14 mineurs était porté disparu.

Parmi les tout premiers sauveteurs, les spéléos d'un stage national "Initiateur", que je dirigeais alors à Chalais (et parmi les stagiaires, un dénommé Georges Marbach...).

Durant les 10 jours qui suivirent, des spéléos de mon club participèrent, à divers titres, aux opérations de secours qui se soldèrent, on le sait, par l'évacuation de 9 rescapés.

Par la suite, une controverse éclata sur l'hypothèse d'autre(s) survivant(s), pour qui rien ou presque n'aurait été tenté. Une plainte pour "non assistance à personnes en danger" fut même déposée contre le Préfet, directeur des secours...

Ces événements furent pour moi une amère expérience : j'y découvris l'incompétence, la lâcheté, l'incurie, la forfanterie de bien des "responsables", le pouvoir du fric, des médias, de la politique, tandis que les obscurs, les sans-grades continuent avec abnégation à faire ce qui doit être fait... Expérience qui n'est pas pour rien dans mon engagement au sein du spéléo-secours...

J'affirme que ce sauvetage du Mont Rivel fut, au moins dans les premiers jours, une pagaille innommable. Et il y aurait beaucoup à dire sur les justifications invoquées pour l'arrêt des recherches...

Or voici que l'ex-Préfet Aubert, qui dirigeait cette opération, publie près de 30 ans plus tard un ouvrage de 150 pages, entièrement à sa gloire personnelle. A l'entendre, ce sauvetage fut exemplaire, il en fut l'acteur principal, génie inspiré par "une main invisible qui influençait sans me les dicter mes décisions de chef suprême" (sic). Et, corollaire obligé, il n'aurait été entouré, selon lui, que de jaloux, d'incompétents et de calomniateurs...

Pour ma part, j'ai du mal à reconnaître dans ce récit les événements que j'ai vécus : une fois de plus, l'important n'est pas l'histoire, mais la façon dont on la raconte.

En tout état de cause, Monsieur Aubert manque singulièrement de pudeur en publiant cet ouvrage. Beaucoup pourraient légitimement écrire sur le sujet ; mais pas lui : un peu comme si un Colonel s'avisait de publier, dans quelques années, l'histoire du sauvetage de Nevy-sur-Seille, en prétendant que les pompiers ont sauvé les trois rescapés...

J.C.FRACHON

**PENSÉE DU JOUR :**

*Quand des canailles sont au pouvoir,  
l'honnêteté est un délit.*

**LE MONDE EST PETIT**

Enfin, il est là ! "JURASSIC-PARK" est sorti sur vos écrans. La folie médiatique qui entoure l'événement viendrait-elle envahir les colonnes de CDS Info ? Rassurez-vous, il n'en est rien. Ouf...!

Pourtant, le dernier film de Spielberg est indirectement lié aux lignes qui suivent. En effet, afin d'alimenter son journal de 20 heures pour la sortie du film (le mercredi 20 octobre) TF.1 a envoyé ses caméras dans notre chef-lieu afin d'exploiter le parallèle entre Jurassic et Jura (modeste massif montagneux qui est pourtant à l'origine du nom de cette période de l'ère secondaire, chère aux dinosaures). Le téléspectateur a donc droit à l'inévitable caméra-trottoir saisie à la sortie de la salle diffusant le film. Ensuite le reportage nous conduit au musée de Lons, temple moderne dédié au dieu Platéosaur. De fil en aiguille on arrive à l'interview de "l'inventeur" lédonien du plus vieux dinosaure de France. C'est ainsi que nous avons le plaisir de voir ou de revoir notre ami Yves Dorand. Ce nom ne vous dit rien? Pourtant, souvenez-vous..., le 1er octobre 1991... le sauvetage de la Borne aux Cassots... A cette occasion Yves Dorand avait déjà eu les honneurs des télévisions régionale et nationale, le thème de l'interview était alors bien différent et moins glorieux.

Depuis, plus aucune nouvelle de notre ami, les P&T ont sans doute égaré le sac contenant ses lettres de remerciement destinées aux plongeurs du S.S.F.39, ceux qui pour le secourir ont risqué leur peau dans le courant dément de la rivière souterraine en crue.

A propos, comment se fait-il qu'un personnage bien connu dans les bourses aux minéraux, soit

venu se perdre dans une vulgaire caverne ne contenant que des concrétions, des cristaux de calcite, des fleurs de gypse, du bois fossile et autres broutilles minérales sans le moindre intérêt ?

F. JACQUIER



### TARTARIN N'A PAS PU FRAPPER...

Nous annonçons, dans notre précédent numéro, le projet mégalo-débile d'aménagement touristique de la Baume des Crêtes, à Déservillers (Doubs), par notre Tartarin local.

Ce que nous ignorions encore, à l'époque, c'est que Tartarin n'était pas seul dans ce projet : il avait pour complice un de ses alter ego, funambule de son état, champion du monde lui aussi, ex-dirigeant d'un club jurassien disparu, et responsable en grande partie de l'interdiction d'accès à la Borne aux Cassots... Qui se ressemble s'assemble...

Depuis deux mois, sous l'égide de la Ligue Spéléo de Franche-Comté, un certain nombre de collègues ont agi auprès des élus et du propriétaire du terrain : le projet d'aménagement a finalement été refusé et nos Tartarins en sont pour leurs frais, si on peut dire...

A propos de frais, et pour illustrer le sérieux de leur projet, nos Tartarins chiffraient à 760 000 F le coût des travaux d'aménagement. Une contre-expertise commandée par la Ligue arrive, quant à elle, à la somme de 6 090 000 F...

Dénouement heureux, donc. Mais la vigilance s'impose : les Tartarins, comme les morpions, sont obstinément accrochés. Un autre projet du même acabit pourrait surgir, frappant par exemple une grotte des reculées du premier plateau...

J.C.FRACHON

### "Sous le Plancher"

Bulletin de la

Ligue Spéléologique de Bourgogne

n°8 - 1993 - 88 pages

nombreuses figures, couverture couleur  
Contient entre autres un article de 17 pages  
consacré aux cavités de Mignovillard (Jura)

Le prochain fascicule, en 1994, sera la revue  
des ligues de Bourgogne et Franche-Comté

C o m m a n d e s :

Ligue Spéléologique de Bourgogne  
15, rue Jules d'Arbaumont 21000 Dijon  
(70 F + 13 F port)

## SUR VOTRE AGENDA...

Dates	Lieu	Objet	Horaire	Contact
Ven. 14/01/1994	Besançon (Centre Intern. de Séjour)	C.D. Ligue Spéléologique de Franche-Comté	Soirée (20 h 30)	D. CAILHOL 81.35.11.12
Sam. 29/01/1994	Besançon (Centre Intern. de Séjour)	A.G. Ligue Spéléologique de Franche-Comté	Après-midi (15 h)	D. CAILHOL 81.35.11.12
Dim. 06/02/1994	Falaise de Chancia (Jura)	Initiation aux techniques de secours	Journée	B. MISCHLER 84.45.05.95
Dim. 08/05/1994	Cavités de Malrocher (Besain, Jura)	Perfectionnement technique secours	Journée	E. DAVID 78.74.37.61
Congés de Toussaint 1994	? (Jura)	Exercice départemental de sauvetage	Week-end	E. DAVID 78.74.37.61
5 et 6/11/1994	Franche-Comté	Rassemblement régional	?	D. CAILHOL 81.35.11.12