

Président: Michel Menin - 71 chemin Saint-Martin, 39210 Le Pin

e-mail : contact@fantastiparc.fr

Rédaction : François Jacquier - 25 rue du Curé Marquis 39170 St-Lupicin - ☎ 03.84.42.17.87

e-mail : jacquier.francois@wanadoo.fr

Site Internet du CDS Jura : <https://cgs39.fr/>

VIE DU CDS

Journée Nationale de la Spéléologie du 3 octobre 2021

Après l'annulation des JNS 2020 pour cause de COVID, le doute planait encore sur 2021 du fait des incertitudes toujours liées à la pandémie : niveau de contamination à la date prévue, risque de confinement, respect des gestes barrière ou encore le pass' sanitaire.

La Journée de la Spéleo a pourtant bien eu lieu mais sous une forme un peu différente des années précédentes ; pas de foule dans une seule et même grotte mais des petits groupes disséminés tout au long du Sentier Karsitique de Besain accompagnés par des spéléos qui communiquent sur leur passion. Quelques démonstrations de progression sur corde et la possibilité de visiter deux petites cavités, la grotte de St-Bilbalbo et l'Aven des Glands où il était

possible de faire une petite "traversée", tel était le programme de cette journée du 3 octobre.

Météo France ne s'était pas trompé : température clémente mais ciel couvert et vent fort jusqu'à 15 heures, pluie battante par la suite... C'est exactement ce qui s'est passé !



Cette ambiance maussade n'a pas empêché 58 personnes de venir pointer sous l'abri de l'accueil. Certes ce n'était pas la foule des grands jours mais on aurait pu craindre pire... De plus il faut être conscient que les intempéries du milieu d'après-midi ont stoppé nette l'arrivée des visiteurs. Les spéléos étaient également bien présents, une petite vingtaine au total, et tous ont assuré au mieux les différentes missions qui leur étaient confiées.

Une journée qui pouvait sembler quelconque et sans relief au départ mais qui a pourtant reçu un vif succès

auprès d'un public qui n'était pas avare de questions. Certains ont vécu la plus grande aventure de leur vie dans la grande traversée de 20 mètres de l'Aven des Glands. Pour s'en convaincre il suffisait d'entendre les commentaires extatiques d'une ma-

ASSEMBLÉE GÉNÉRALE 2022 du CDS-39

Elle se tiendra

Le samedi 08 janvier 2022 à partir de 14h

à la

Maison Familiale et Rurale de Chalain (Doucier)

Une réunion du Conseil d'Administration précédera l'A.G. en matinée à 10h.

Les propositions d'inscription pour les repas avec tarifs seront faites à tous les adhérents par l'intermédiaire de la liste de diffusion « adhérents2021 » courant décembre.

Ordre du jour :

- Rapport moral
- Rapport financier
- Rapports des commissions
- Appel à candidatures puis élections du Conseil d'Administration
- Proposition du Bureau par le nouveau C.A.
- Projets 2022 par commission
- Questions diverses

La tenue de cette A.G. reste conditionnée aux conditions sanitaires et directives applicables à la date prévue.

Venez nombreux !

mie de 80 ans en train de s'extirper de l'étroiture à la sortie des Glands où elle venait de vivre un très grand moment !



Pour preuve de l'intérêt des visiteurs nous publions ci-dessous un courriel reçu le soir même des JNS :

Monsieur le Président,
Ce dimanche matin, je me suis rendu au Sentier Karstique de Besain avec un couple d'amis et j'ai eu la très agréable surprise de rencontrer des spéléologues qui animaient la Journée Nationale de la Spéléologie.
Je tenais à vous adresser tous nos remerciements pour l'excellent accueil que nous avons eu, la prise en charge exemplaire dont nous avons bénéficié, les explications très précises et enthousiastes du guide qui nous a conduit à la grotte de Bilbao et de celui qui nous a fait visiter ces lieux et transmis sa passion.
Nous avons passé un excellent moment et avons découvert ces lieux sous un jour nouveau.
Nous vous saurions gré de transmettre toute notre gratitude à vos membres pour leur dévouement, leur gentillesse et toutes les qualités qui les animent.
Très cordialement.

Alain Spitz



Eoliennes : La suite

Il serait agréable de penser que nous pourrions vivre dans un monde où la nature est préservée. Ainsi comme le montrent les publicités sur la filière Comté, le Jura est une terre de vastes prairies vertes entourées de magnifiques forêts et des cours d'eau d'une belle pureté où paissent des vaches vigoureuses en pleine santé prêtes à nous combler de leur lait vertueux.

Et la filière viticole, qui possède un territoire si particulier et si riche grâce à une géologie exceptionnelle, qui produit nos vins prestigieux grâce à la nature préservée du Jura.

Des montagnes magiques qui produisent une eau pure et abondante...

Stop ! Tout cela est terminé !

Ce sont des idées d'un ancien monde nous disent les politiques appâtés par les lobbies des énergies dites « vertes » pour nous implanter des forêts en acier et en béton surmontées de ventilateurs. Ce monde-là devrait faire notre bonheur, sans nous demander par ailleurs si cela nous convient.

Si nous pensons différemment, nous sommes relégués au rang des cancrs qui ne comprennent rien à rien. Nous ne serions que des bouseux incapables de réfléchir par nous-mêmes incapables de décider de notre destin.



Ainsi, notre territoire est gravement impacté par de nombreux projets éoliens. A ce jour nous comptons déjà plus de 120 éoliennes qui vont se répartir sur la moitié nord de notre département en toute discrétion. Tous les projets se disent « citoyens » sans en informer les citoyens et surtout sans aucune information contradictoire. Original, non ?

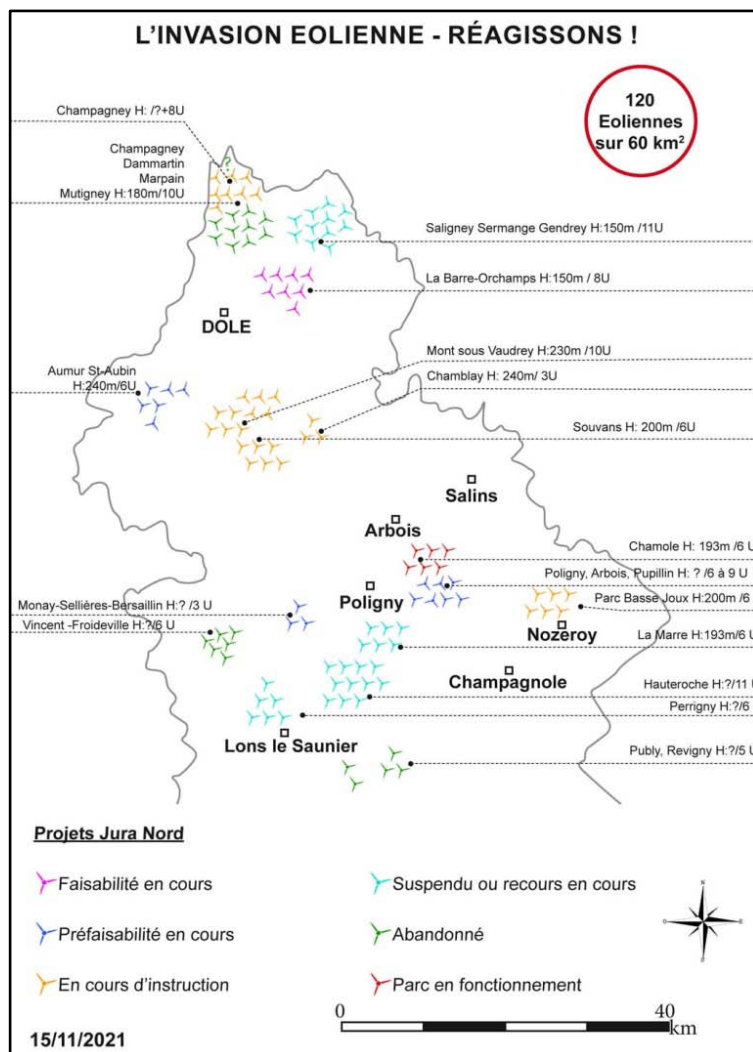
Et ce n'est pas fini, car nous ne connaissons pas tous les projets en cours ni les implantations prévues au sud du département.

Je vous ai alerté dans un précédent CDS info sur le projet d'installation d'éoliennes sur le plateau de la Châtelaine ce qui a conduit notre CDS à produire un document expliquant les risques liés à ces implantations. Document apprécié au demeurant par de nombreux témoignages.

Des 6 mâts étudiés par les 14 communes concernées, ce projet est passé à 9 mâts car plus harmonieux dans le paysage... selon la SEM en charge du projet. (ce qui fait 15 mâts sur la bordure du plateau). Comme dans toutes les régions impactées il faudra compter sur 20 à 30 mâts supplémentaires dès que les communes auront signé le document d'autorisation. Car, après signature, plus personne ne pourra maîtriser une fuite en avant. Un territoire touché par un premier parc de six éoliennes (comme à Chamole) est un territoire sacrifié. (un cheval de Troie).

Ces communes doivent voter la convention d'autorisation en janvier 2022 alors qu'il n'y a toujours pas eu de communication contradictoire précisant les risques pour le territoire, la santé des habitants et de la faune, le tourisme, les biens immobiliers, etc.

Aujourd'hui, je suis désolé de vous apprendre que sur le département il n'y plus aucun secteur épargné. Nous subissons un matraquage, une véritable agression.



Notre fédération FFS a inscrit dans ses statuts la protection du karst, alors accomplissons notre devoir et agissons, mais fermement.

Ce qui me désole au plus haut point est que notre communauté qui sera très impactée par les dommages au karst ne soit pas suffisamment homogène et perspicace dans ses interventions.

Car nous sommes crédibles par nos connaissances de ce milieu que personne ne peut nous contester.

D'autres encore (des cabinets professionnels) s'intronisent connaisseurs du karst par intérêt tout en pompant les données que nous mettons à leur disposition (Base Karst) comme Pôle Karst qui profite de ces données sans jouer le jeu de la communauté spéléo. Ils n'ont aucune connaissance pratique de notre plateau et de son fonctionnement et sont maintenant cités comme référence pour avaliser les affirmations éhontées des SEM et des sociétés de production éoliennes.

Par exemple, citant Pôle Karst : " *puisque les spéléos disent ne connaître parfaitement que 10 % des cavités du plateau, il est donc possible d'installer des éoliennes sur les autres 90%* ". (entendu lors d'un conseil municipal où la SEM invitée défendait son dossier d'installation d'éoliennes).

Il serait temps de mettre de l'ordre dans tout cela avant qu'il ne soit trop tard.

Nous avons des exemples. Le département du Doubs est déjà cité comme département pilote pour le déploiement citoyen des éoliennes. On devrait pourtant rappeler les dégâts occasionnés sur le karst par les implantations d'éoliennes dans ce département.

Nous devrions au niveau du CDS et de tous les clubs, avoir un débat très sérieux pour mener des actions concertées et établir des partenariats avec les associations locales qui peinent à se défendre.

Car le poids du CDS et de la FFS compte. Pour le Parc de la Basse-Joux (secteur des Nans...) qui est une extension d'un parc implanté dans le Doubs, l'enquête publique aurait eu grand besoin de nos avis éclairés, ceux des clubs, des spéléos, du CDS. Peut-être appuyé par un courrier au préfet, mais, hélas rien de tout cela...

Si, il y en a un, dont je suis sûr.

Peut-être collectivement aurions-nous pu sauver ce patrimoine que pourtant nous fréquentons tous...

Roger Lutz

Comité Départemental de l'Eau

Changement climatique oblige, l'état commence à prendre sérieusement en compte l'amplification des phénomènes rencontrés ces dernières années : sécheresses prononcées et crues catastrophiques.

Au niveau du département, fin août, la Préfecture a annoncé la création d'un "Comité Départemental de l'Eau". Une première réunion d'installation a eu lieu le 29 septembre à Lons sous la direction du Préfet en personne. Elle regroupait à la fois les services de l'Etat, un grand nombre d'élus, des représentants des secteurs professionnels (industrie, agriculture, sylviculture) mais aussi les filières touristes et sportives. A noter que le CDS y avait été convié, preuve s'il en est que notre comité est reconnu pour ses actions et son sérieux.

Cette première réunion avait principalement pour but de présenter les objectifs et jeter les bases de cette nouvelle structure. Trois collègues en assureront la direction : élus et collectivités, un groupe socio-professionnel et l'Etat. A ce niveau on ne parle pas d'un collège associatif...

Les principaux objectifs touchent à la gestion générale de l'eau, à la fois les ressources, qualité, quantité, consommation, pollution, usage sportif.

Plusieurs réunions sont programmées dans les mois à venir, dont une où seront abordés les mesures de restrictions applicables aux activités sportives en cas d'étiages prononcés. Un thème qui avait pourtant fait débat dans le milieu canyon ces dernières années...

François Jacquier

ACTIVITES DES CLUBS

Du côté des individuels

Dent de Crolles, Traversée P40/Guiers Mort

Samedi 11 septembre 2021

Participants : Emmanuel Baud, Jean-Marc Frey,
Jean-Noël Outhier, Arnaud et Apolline Triquet

TPST : environ 11h

Sous l'initiative et l'organisation de Jeannot, la grande classique de Chartreuse avec sa traversée de 600 m est proposée à divers individuels jurassiens. La météo nous est favorable en cette fin d'été avec un temps estival et sec depuis plusieurs semaines, conditions indispensables au bon déroulement de la première partie de la traversée.

Départ du col du Coq vers 8h30 pour une montée de 500m de dénivelé jusqu'au plateau sommital de la Dent de Crolles où nous attend le P40 au beau milieu d'un superbe lapiaz.

On s'équipe vers 10h dans un décor surréaliste, encerclés par les nuages, Les Lances de Malisard émergeant comme une île.




En bas du P40 c'est assez sportif avec quelques étroitures et surtout plusieurs méandres aériens, étroits et glissants, patinés, où la glissade est interdite. Ensuite succession de belles verticales dont le puits du Balcon et le puits de la Douche, fort heureusement très peu arrosé.

Le temps passe, on décide de casser la croûte en bas du puits de la Douche non loin de la jonction avec le Trou du Glaz. On ne traîne pas pour manger, car le froid et la digestion nous font frissonner rapidement.

On se réchauffe vite avec la vire remontante qui mène au puits de l'Ogive.

Suivent une série de descentes avec le puits de l'Ogive et le puits de la Lanterne qui nous amènent dans la grande classique du réseau à savoir la traversée Glaz – Guiers Mort.

Après avoir rejoint un groupe de Saône-et-Loire emmené par Didier Accary du Spéléo-Club Argillon (le monde spéléo est petit), on papote un peu puis on les double (c'est qu'on est pressés nous !) au niveau de petits puits en profitant de leurs cordes déjà mises en place. On progresse ensuite rapidement vers les grands volumes, galerie des Champs-Élysées, galerie des Champignons.



On remonte la fameuse escalade de la Cascade Rocheuse largement fractionnée.

Passage en vire du puits du Cerf, galerie Sans Nom, contournement du magnifique puits Isabelle.

La partie finale enfin où la fatigue se fait vraiment sentir, galerie Perquelin, le dernier puits Pierre, le réseau Sanguin où on laisse nos dernières forces.

La sortie toujours sensationnelle par le porche du Guiers-Mort, surtout de nuit, il est déjà plus de 21h.

Une très belle sortie qui redonne goût à la spéléo après ces derniers temps troublés, mention spéciale à Jean Marc et Jeannot pour leur courage et forme éclatante. Sortie nostalgie pour Jeannot qui se remémore ses premiers faits d'armes dans le réseau à l'époque du Frach' et de Michel Letrône.

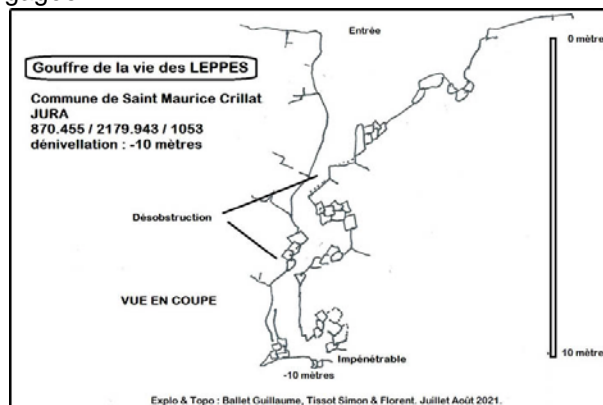
Emmanuel Baud

Spéléo-Club San-Claudien

Gouffre de la Vie des Leppes (St-Maurice)

Dans l'été 2021, nos recherches se concentrent sur le secteur du Grand Brigalet dans la forêt de Trémontagne autour des limites des communes de Saint-Maurice, Saint-Pierre et Chaux-du-Dombief.

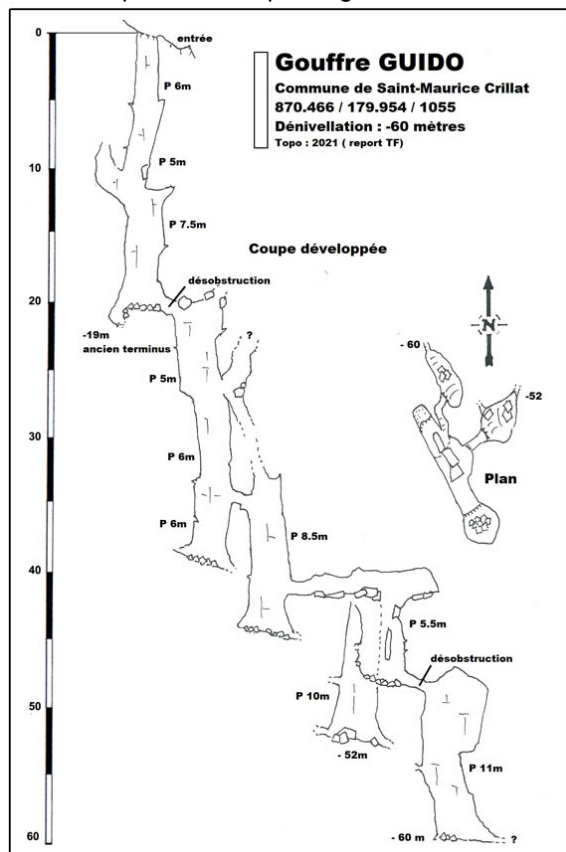
C'est le gouffre de La Vie des Leppes qui nous paraît le plus engageant. Un bel effondrement bloque sur un éboulis à -5 m. Un léger courant d'air justifie pleinement les désobstructions. Nous ouvrons successivement 2 passages étroits sur des vides. Nous descendons à présent à la côte -10 sans percevoir de suites évidentes. La poursuite de la désobstruction sous une pente de blocs instables est plus engagée.



Nous prenons la décision de laisser « reposer » le chantier et d'investiguer les cavités voisines.

Gouffre Guido (St-Maurice)

Le gouffre Guido s'ouvre non loin du gouffre de la Vie des Leppes. Nous y descendons entre père et fils au début du mois de septembre. Au terminus à -19 m, nous dégageons quelques blocs qui nous permettent de faire débarouler de petites pierres dans une verticale conséquente. Motivés par le doux écho de la chute des pierres, nous revenons le lendemain, équipés pour la désobstruction. Nous ouvrons rapidement le passage sur la suite.



Rejoints par les San-Claudien, nous sommes plus nombreux pour l'exploration du gouffre. Nous reconnaissons une succession de petits puits jusqu'à -52 m. Le dernier puits de 10 m est le plus vaste. On repère des suites à -52 mais aussi aux pieds du dernier ressaut de 5,5 m. En purgeant la zone, on arrive à faire rouler des pierres beaucoup plus bas. Il nous faudra, cette fois-ci, 3 séances pour ouvrir un passage étroit sur un nouveau vaste puits de 11 m. Nous voici à présent à -60 m à la base du dernier puits. On distingue des lucarnes qui pourraient rejoindre l'autre puits de 10 m. Au point bas, on aperçoit un petit départ méandrique pour l'instant impénétrable. L'exploration est à poursuivre. Le gouffre Guido se développe dans un système de failles. Tout au long du parcours, on progresse entre des blocs souvent instables. On emprunte des passages étroits. Il faut prendre garde aux chutes de pierres surtout dans la première partie de la cavité. Nos efforts pour purger les premiers crans verticaux ont été contre-productifs : c'est à présent toute la pente qui est déstabilisée, et l'équipement qui est à revoir.

Florent Tissot

Spéléo-Club du Jura

Stage Aiguebonne - octobre 2021

Le second stage de l'année à Aiguebonne, organisé par le Spéléo-club du Jura.

25 personnes, dont 10 du SCJ (4 stagiaires et 6 cadres ou personnes ressource). Une belle semaine de soleil et la découverte de nouveaux trous !

AIGUEBONNE 2021-bis

Stage Découverte de la spéléologie
et Perfectionnement technique
16-23 octobre 2021 (Aiguebonne - Gard)

Le rapport du stage est consultable ici <https://fr.calameo.com/books/000545296f3507a5c1cf4>

Jusqu'où ira-t-il ?

Le festival "Spélimages" de Courthézon (84) s'est déroulé samedi 27 novembre après une année de diète. Parmi les trois membres du jury, un certain Grégoire Limagne... parfaitement à l'aise sur scène devant 300 spectateurs !

Premier prix attribué à Marlène Garnier pour « 100% filles ».

A voir ici : https://youtu.be/WPE4b_ctlas



Une première pour un anniversaire ?

Il est vraiment glauque ce siphon du Gros Gadeau. C'est vrai que quelques mètres avant, on distingue

une ombre au sommet d'une cheminée de dix mètres, du noir peut-être ? Une galerie supérieure ? On va profiter de l'anniversaire de Paulo pour lui offrir une belle première ! Après une descente bien arrosée, le perfo percute... trois trous. Ca suffira pour voir... qu'il n'y a rien à voir ! Mais bon, maintenant on le sait.



Les trois mouillés : Paul Cordier, Pierre-Antoine Cordier, Rémy Limagne.

Rémy Limagne

COMMISSION SECOURS


Recherche d'un plongeur disparu

Chartreuse de Vaucluse (Onoz - 39)

La Chartreuse de Vaucluse, située sur la rivière d'Ain, a été immergée en 1968 lors de la mise en eau du barrage de Vouglans. Depuis, elle est devenue un site prisé de plongée.

Le SSF39 a été sollicité une première fois le 12 septembre 2021 par le CODIS39 pour recenser des plongeurs capables d'évoluer jusqu'à -75, sous plafond en complément des plongeurs du SDIS venus de l'est de la France. Trois plongeurs ont alors été rapidement trouvés, prêts à intervenir pour effectuer une recherche profonde. Deux Conseillers techniques SSF se sont rendus sur site jusqu'au soir. Au fur et à mesure que le temps s'écoulait, le ciel s'assombrissait, une grande tristesse envahissait les personnes présentes sur site.

Dans un deuxième temps, à la demande du procureur de la République, le SSF a été réquisitionné du 26 au 29 septembre 2021 pour procéder aux opérations de reconnaissance dans l'objectif de localiser la victime et prélever des indices sur les circonstances de l'accident de plongée. Six plongeurs en eau profonde, deux Techniciens référents et deux Conseillers techniques ont mené des recherches du lundi au mercredi, après avoir vérifié les cibles identifiées par le sonar de la Gendarmerie. En raison de l'engagement des plongées et de la visibilité devenue très mauvaise et se dégradant, les opérations ont été arrêtées. Le maximum a été fait.



Ce fut une opération intense, riche techniquement et humainement avec les plongeurs venus de toute la France, les Gendarmes des brigades nautiques de Saint-Jean-de-Losne et d'Antibes.

En prolongement à cette opération judiciaire, certaines spécialités du SSF ont été présentées aux Gendarmes des brigades nautiques de la zone-est en stage à Bellecin la semaine suivante. Eric DAVID a présenté le fonctionnement du Spéléo secours, David BIANZANI la plongée souterraine et Sylvain COLLIN, les gaz, la ventilation (cela peut être utile car les gendarmes inspectent les puits à la recherche d'indices).

Plongeurs : David BIANZANI, Arnaud BILLOUD, Clément CHAPUT, Alex FOX, Loïc PERROUELLE, Romain ROURE.

Techniciens référents : Laurent CHALVET, Pascal DAGAND

Conseillers techniques : Eric DAVID, Sylvain COLLIN

Où est passé Idéfix ?

La Chaumusse (39)

Un mois après l'opération judiciaire à Vouglans, le téléphone sonne à nouveau : le CODIS contacte le SSF39 pour un chien de chasse entré dans un conduit karstique, sans pouvoir ressortir.

Nom d'un 🐕... !

Après s'être rendu sur site à La Chaumusse le soir même, par un temps de 🐕..., le constat est sans appel : le 🐕... aboie bien quand justement on l'appelle, mais le passage est étroit (diacalse de 10 à 15 cm en largeur sur 2 m de haut) sur une longueur de plusieurs mètres. Il ne faudra pas utiliser la pelle ni la massette mais des moyens pyrotechniques pour l'atteindre. Les dispositions spécifiques « secours en sites souterrains » ont été activées par le préfet le samedi 23 octobre 2021. Idéfix a dû attendre la fin de semaine et certainement se regarder en 🐕... de faïence.

Les artificiers se sont donnés un mal de 🐕..., ils n'ont ménagé ni leur peine, ni leur pelle par ailleurs pour atteindre Idéfix en fin d'après-midi entre 🐕...



et loup. Le chasseur n'a pas tardé à manifester son émotion en embrassant (ou en roulant une... au...) comme nous pouvons le voir sur la photo. Cette opération s'est déroulée en utilisant les



mêmes techniques que pour le secours à personne : ventilation, mesure de gaz.

Aussi, lors des travaux, nous avons trouvé un fossile inconnu. L'expertise du BRGM conclut à un faciès particulier de cet étage du Jurassique identique à celui du Comblanchien...

Sauveteurs : Johan BADEY, Eric DAVID, Jean-Luc GABET, Frédéric GAVAND, Jean-Luc LACROIX, Sylvain COLLIN.

Sylvain Collin

COMMISSION ENVIRONNEMENT

2° rencontre du GEB (Groupe d'Etudes Biospéologiques) à Montrond-le-Château

Les 6 et 7 novembre derniers, nous étions 15 participants au gîte de Montrond-le-Château pour échanger autour de la biospéologie et des projets à venir : programmation de futurs stages, base de données bio, plaquette de la faune souterraine, ouvrage relatif à la faune souterraine en France, techniques et astuces, méthodes de récolte et de conservation, collecte des araignées.

Visite guidée du Sentier Karstique de Mérey-sous-Montrond par Benoît Decreuse (qui nous explique avec maestria la formation des dolines dissymétriques) et quelques collectes dans la grotte Maëva et celle du Porche Vert. Week-end très convivial ! Compte-rendu et photos à suivre sur le site du GEB : <https://geb.ffspeleo.fr/>

Comptage chauves-souris

Je vous propose une initiation à l'identification des chauves-souris en hibernation dans une grotte du secteur d'Arbois, le mercredi 29 décembre. Comptage limité à 6 personnes, accessible à tous (cavité horizontale). Se munir, si possible, d'éclairages à infra-rouge pour minimiser le dérangement. Merci de me contacter au préalable: jean-pascal.grenier@laposte.net

Week-end guanobies à Poligny

Les 4 et 5 septembre derniers, prospections biospéologiques de la Rivière de la Baume et du Trou de la Baume. 7 participants, sous le pilotage du GIPEK pour les RNR chauves-souris de Franche-Comté.



Recherches à vue et nombreuses photos. Détermination et pré tri sous la loupe binoculaire au gîte de Saint-Lamain, le dimanche.

En première restitution, 86 espèces différentes recensées par Josiane Lips.



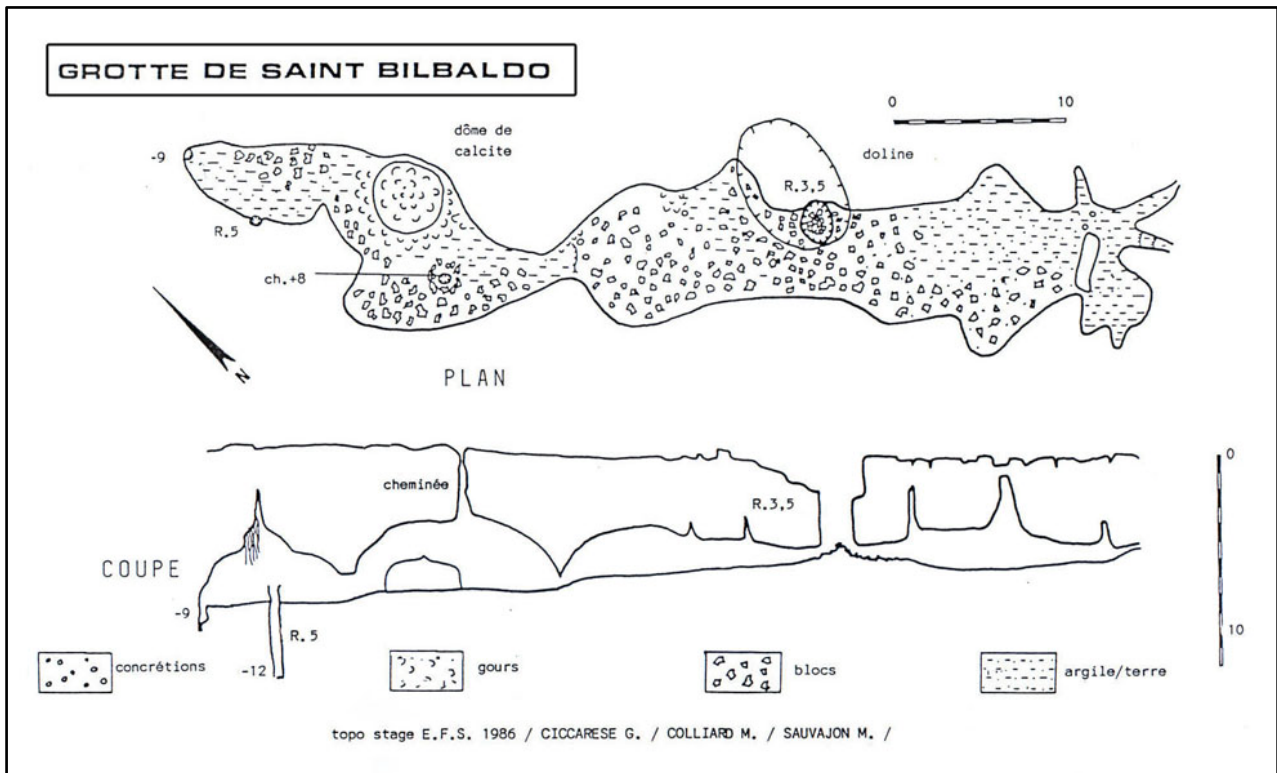
Jean-Pascal Grenier

DIVERS

Une pipistrelle m'a dit !

Au cours de la journée JNSC du dimanche 3 octobre, un certain nombre de visiteurs nous ont interrogés sur la signification du nom de la grotte de St-Bibalbo, Bilbao, Bibaldo ou autres appellations. Chacun y est allé de sa version toutes aussi bibal...botantes les unes que les autres. Aux dernières nouvelles, il semble que dans les années 1800, la populace locale n'était pas plus avancée que nous le sommes. Voici un extrait de : « Annuaire du département du Jura année 1859 » page 103, écrit par Désiré Monnier.

" A peu de distance de cette fontaine (la fontaine du Riable NDLR), et toujours aux approches de la même route, il existe une grotte assez remarquable pour avoir été notée par les officiers de l'état-major, dans leur belle est précieuse carte des départements ; c'est la grotte de saint Bibalbo. Nous



avouons franchement que nous ne connaissons en aucune sorte un pareil nom de saint, et que nous n'avons jamais visité l'ancre curieux qui le porte. Après l'impression de cette page, nous avons retrouvé par hasard une note qui nous avait été adressée, dans le temps, par un instituteur de Besain ; nous allons en donner l'analyse.

Au nord et à 2000 m environ de ce village, au milieu de la forêt de Malrocher, existe une vaste cavité naturelle, connue sous le nom de Saint-Billes-Barbos⁽²⁾. On y descend par une pente assez douce, dépression du sol en forme d'entonnoir, et l'on s'y trouve un peu intimidé par l'aspect intérieur, quand on est peu familiarisé avec ce genre de spectacle. La première pièce où l'on pénètre, présente 18 m de longueur sur à peu près 15 m de largeur. Sa voûte étant fort irrégulière, on n'a pas su en mesurer la hauteur ténébreuse et hérissée de stalactites. Il faut s'aider d'un flambeau pour admirer ces ornements.

Au fond de cette première salle, on prend pour une fontaine un petit amas d'eau qui ne provient que des infiltrations du souterrain.

De là, on passe, par un trou d'un demi-mètre de diamètre, dans une autre salle plus spacieuse, où les stalactites sont encore plus belles.

Dans cette salle, il existe un bloc de stalagmites, auquel le vulgaire se plaît à trouver la configuration d'un autel, sans doute parce que le saint qui aurait habité cette profonde retraite y aurait célébré le sacrifice de la messe ; mais l'auteur de cette note, bien que résidant à Besain ou dans les environs, convient qu'il n'a rien pu découvrir de plus sur le compte de saint Billes-Barboz (pas de faute de frappe, il y a bien un z dans le texte original NDLR), qui a pourtant donné son nom à cet ermitage mystérieux. L'histoire et même les traditions, chose surprenante, se taisent sur tout cela. Il n'y a que les parois de l'ancre qui parlent, car elles sont couvertes des noms des curieux qui le visitent."

⁽²⁾ Il ya donc plusieurs manières de prononcer ce nom bizarre.

Comme vous pouvez le constater, il n'est pas sorti de la grotte celui ou celle qui s'attellera à ce mystère patronymique. Nous noterons dans ce court texte, le regard observateur de cet antique visiteur qui nous donne une description précise de sa visite.

Christian Vuillemin

